

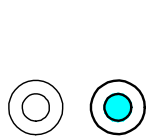
CONVENÇÕES E SIMBOLOGIA

MACROZONEAMENTO

- MZ1 - MACROZONA DE OCUPAÇÃO URBANA
- MZ2 - MACROZONA DE DESENVOLVIMENTO ECONÔMICO E RURAL

NÚCLEOS URBANOS

- SEDE DE LOCALIDADE
- LOCALIDADE E BAIRRO



RODOVIAS

- | | FEDERAL | ESTADUAL | MUNICIPAL |
|-------------------|---------|----------|-----------|
| - PAVIMENTADA | | | |
| - EM PAVIMENTAÇÃO | | | |
| - IMPLANTADA | | | |
| - LEITO NATURAL | | | |

LIMITES

- INTERMUNICIPAL
- INTERLOCALIDADE

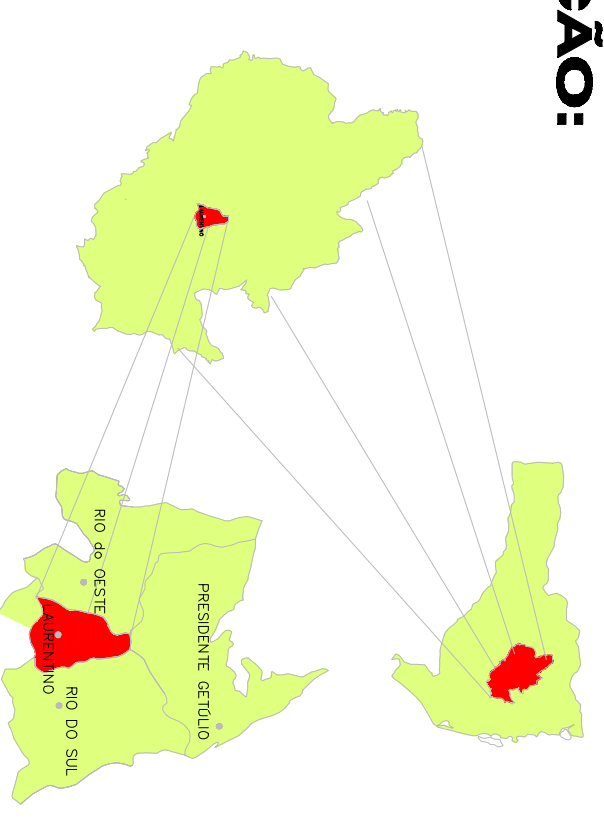
LOCALIZAÇÃO ESPACIAL

- MARCO DE GPS
- LATITUDE SUL 27° 13' 20"
- LONGITUDE OESTE 49° 43' 59"
- ALTITUDE 369,310m

ÁREA

- DO MUNICÍPIO 79.638 Km²
- DO PERÍMETRO URBANO

LOCALIZAÇÃO:




PLANO DIRETOR PARTICIPATIVO


MUNICÍPIO DE LAURENTINO - SC

MAPA DE MACROZONEAMENTO

ANEXO:



DATA: MAIO / 2010



ELABORAÇÃO:

ASSOCIAÇÃO DOS MUNICÍPIOS DO ALTO VALE DO ITAJAI
Rua XV de Novembro, 737 - Rio do Sul - SC
Fone: (47) 3521-2711 www.amval.org.br

PREFETURA MUNICIPAL DE LAURENTINO
Rua XV de Novembro, 408 - Laurentino - SC
Fone: (47) 3538-1548

COORDENAÇÃO:

GUSTAVO LEONARDO WLOCH
Arquiteto e Urbanista
Crea-SC: 068998-0

