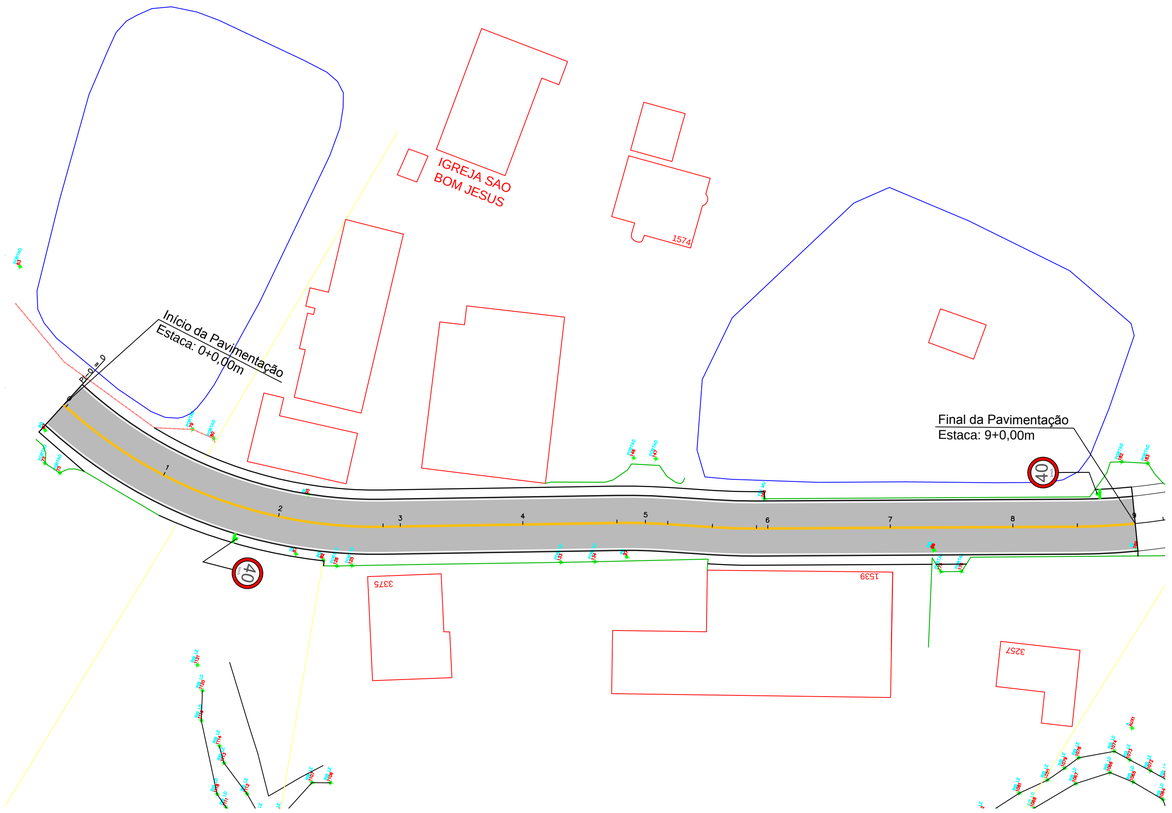

PROJETO DE SINALIZAÇÃO
ESC 1/500

LEGENDA:

SINALIZAÇÃO CONFORME CONSELHO NACIONAL DE TRÂNSITO (COTRAN) - SINALIZAÇÃO URBANA

40	VELOCIDADE MÁXIMA PERMITIDA - 40 Km/h	CÓDIGO R-19

FAIXA AMARELA DUPLA CONTÍNUA E=10cm
INTERVALO DE 10cm ENTRE AS FAIXAS
FAIXA LATERAL BRANCA CONTÍNUA E=10cm

DETALHE DE IMPLANTAÇÃO DA PLACA DE SINALIZAÇÃO VERTICAL

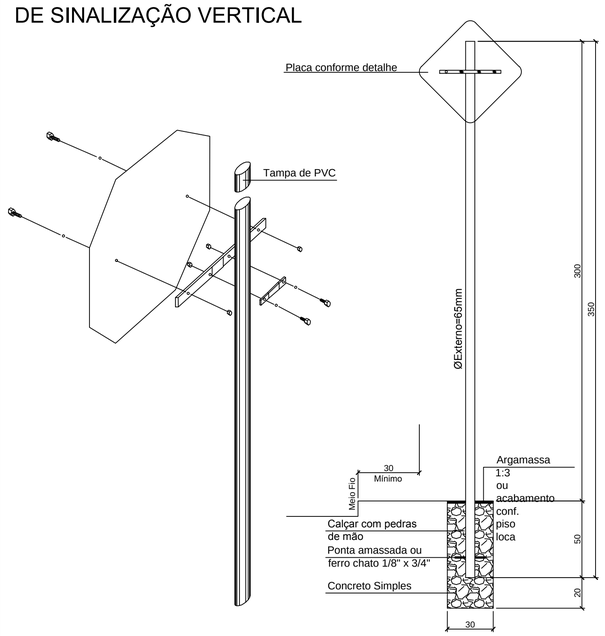

DETALHE DAS FAIXAS HORIZONTAIS CENTRAIS E LATERAIS
S/ESC.

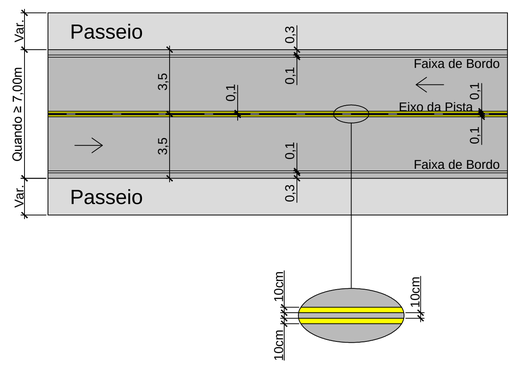

VELOCIDADE MÁXIMA PERMITIDA

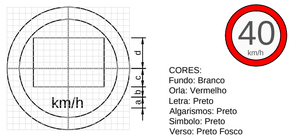

CORES:
Fundo: Branco
Orla: Vermelho
Letra: Preto
Algarismos: Preto
Símbolo: Preto
Verso: Preto Fosco

LETRAS E ALGARISMOS:
Série D ou E (M), centralizados

VIA	DIMENSÕES (mm)					
	Sinal	Malha	a	b	c	d
URBANA	Ø500	25 x 25	44	38	75	125

SINAL DE FORMA CIRCULAR

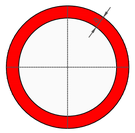

CORES:
Fundo: Branco
Orla e Tarja: Vermelho
Verso: Preto Fosco

VIA	DIMENSÕES (mm)	
	Sinal	a
URBANA	Ø500	50

-SOLICITAR O ARQUIVO DIGITAL PARA LOCAÇÃO DA OBRA COM ESTAÇÃO TOTAL.

CARIMBOS E APROVAÇÕES:

PROJETO - RESPONSÁVEL TÉCNICO:
IVAN JAHNKE
Engenheiro Civil - CREA/SC 82584-1

EXECUÇÃO - RESPONSÁVEL TÉCNICO:

ASSINATURA - PROPRIETÁRIO (REPRESENTANTE):

REVISÃO	DATA	ALTERAÇÕES

PROJETO DE INFRAESTRUTURA URBANA

AMAVI
ASSOCIAÇÃO DOS MUNICÍPIOS DO ALTO VALE DO ITAJAÍ
RUA: XV DE NOVEMBRO, N° 737
CEP: 89160-015 -CENTRO
RIO DO SUL/SC
FONE/FAX: (47) 3531-4242
E-mail: amavi@amavi.org.br
http://www.amavi.org.br

OBRA:
PAVIMENTAÇÃO ASFÁLTICA, DRENAGEM PLUVIAL, SINALIZAÇÃO VIÁRIA E REATERRO DOS PASSEIOS DA RUA ARCANGELO AVI - Trecho em frente a Igreja São Bom Jesus

PROPRIETÁRIO:
PREFEITURA MUNICIPAL DE LAURENTINO

ENDEREÇO:
RUA ARCANGELO AVI - LAURENTINO / SC

CONTEÚDO:
PROJETO DE SINALIZAÇÃO VIÁRIA
DETALHE DAS FAIXAS HORIZONTAIS
DETALHES DE IMPLANTAÇÃO DAS PLACAS
DETALHES DAS PLACAS

DESENHO:
RAFAEL G. MÜLLER

ÁREA DE PAVIMENTAÇÃO ASFÁLTICA:
A: PISTA: 1.620,00m²

ÁREA DE REATERRO DOS PASSEIOS:
463,38m²

EXTENSÃO DO TRECHO À PAVIMENTAR:
180,00m

ESCALA:
INDICADA

DATA:
27/10/2016

FOLHA:
06/06

TODOS OS DIREITOS RESERVADOS. PROIBIDA A REPRODUÇÃO PARCIAL OU TOTAL.
DESENHO VÁLIDO SOMENTE ASSINADO PELO RESPONSÁVEL DO PROJETO.