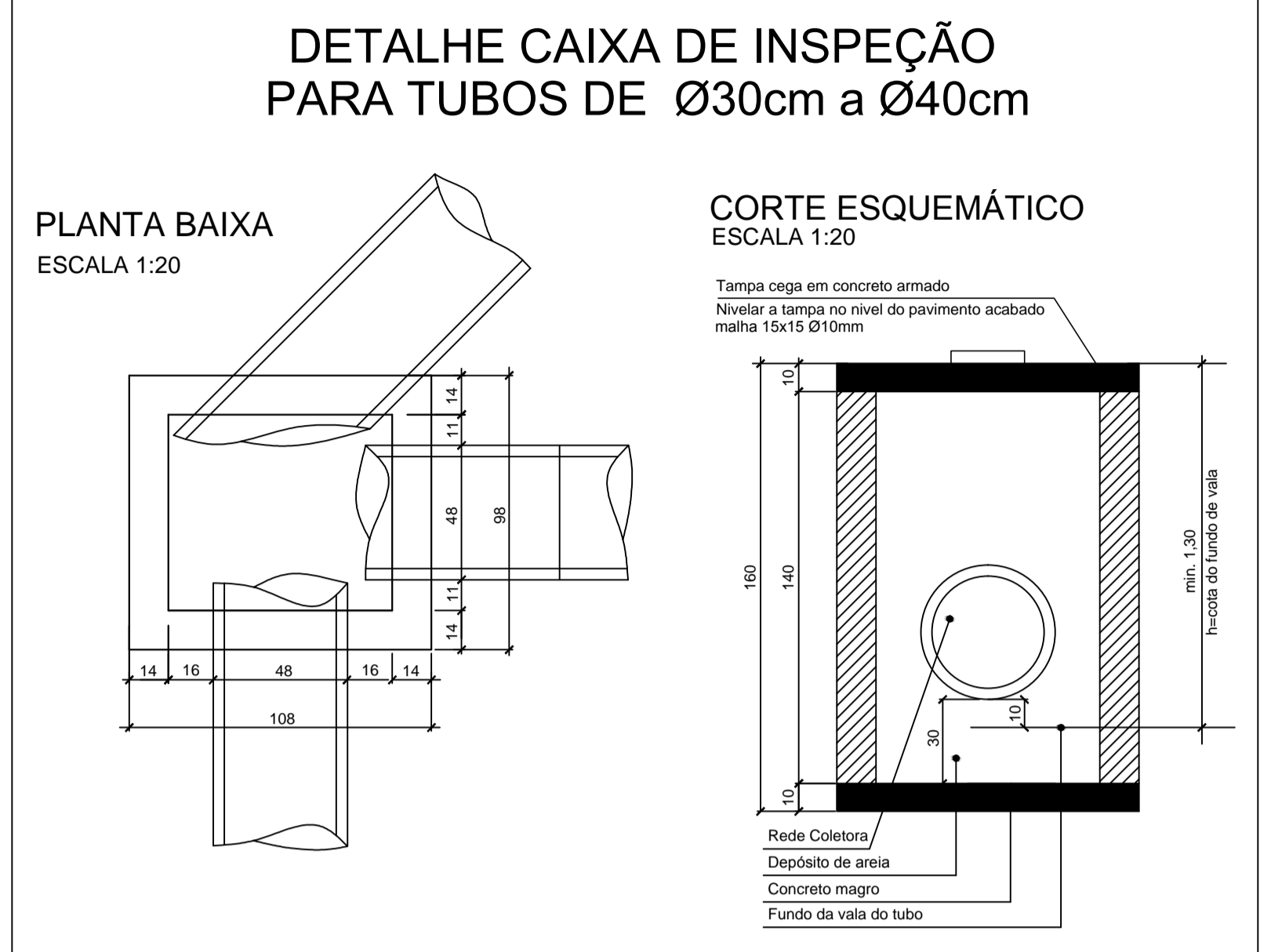


PROJETO DE DRENAGEM
ESC 1/500

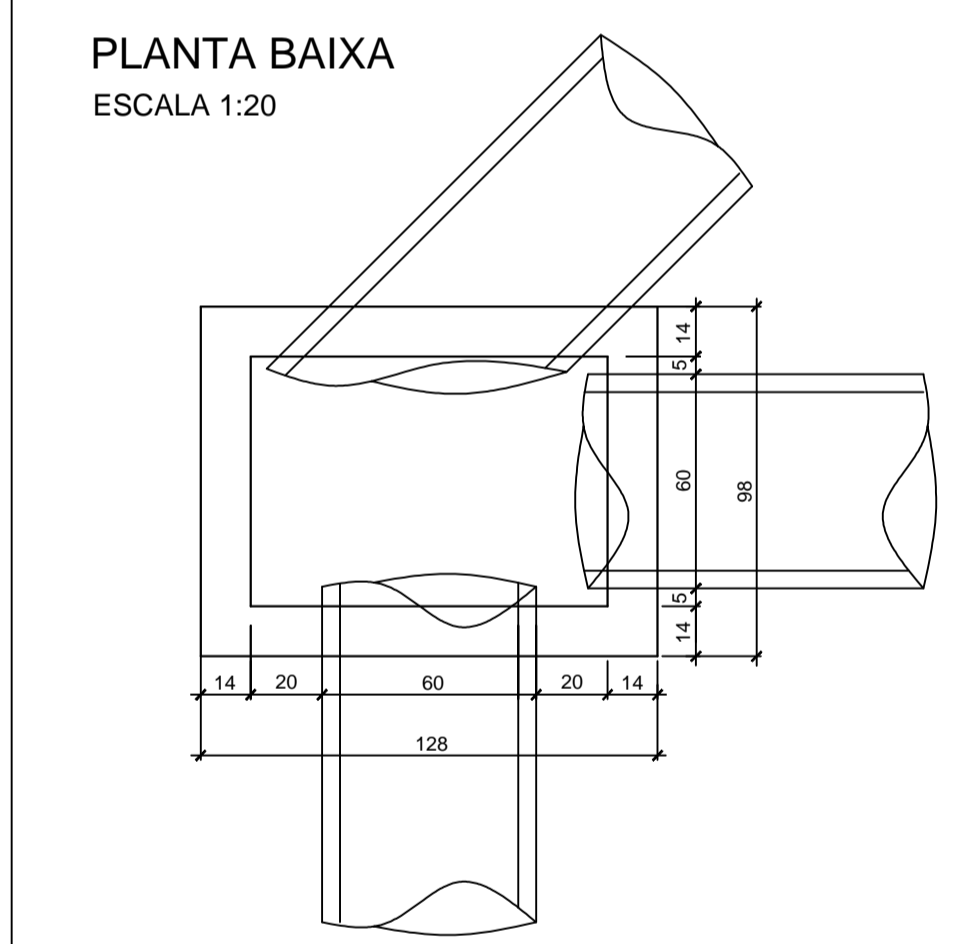


LEGENDA:

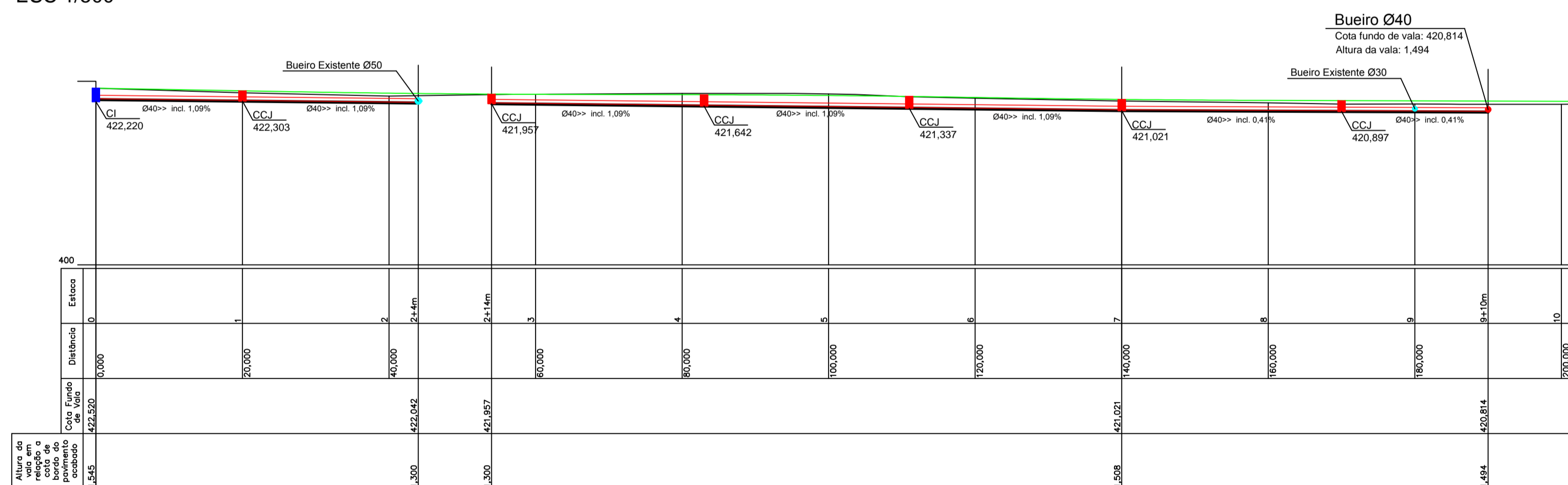
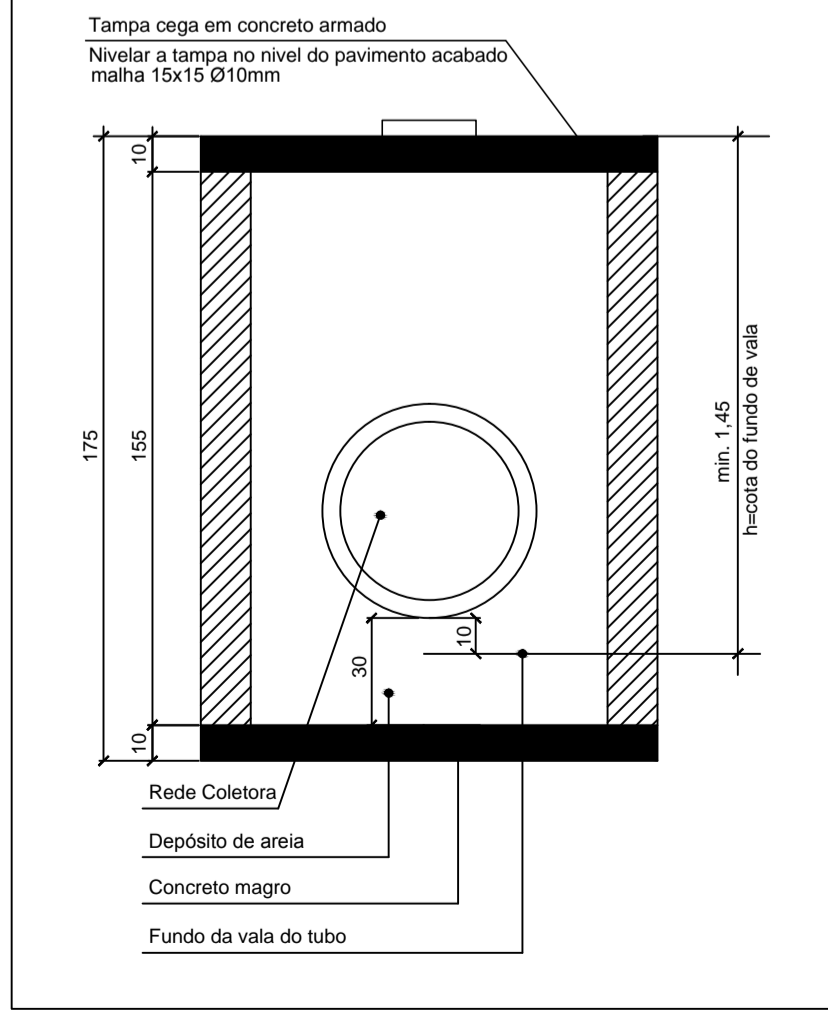
- CCJ - CAIXA DE CAPTAÇÃO COM JUNÇÃO
- CI - CAIXA DE INSPEÇÃO
- DRENAGEM A EXECUTAR Ø40
- DRENAGEM A EXECUTAR Ø50
- DRENAGEM EXISTENTE Ø INDICADO NO PROJETO
- CCJ - CAIXA DE CAPTAÇÃO COM JUNÇÃO A EXECUTAR
- CI - CAIXA DE INSPEÇÃO A EXECUTAR

CCJ Ø40 - 01 EST. XX CCJ Ø40 - 02 EST. XX

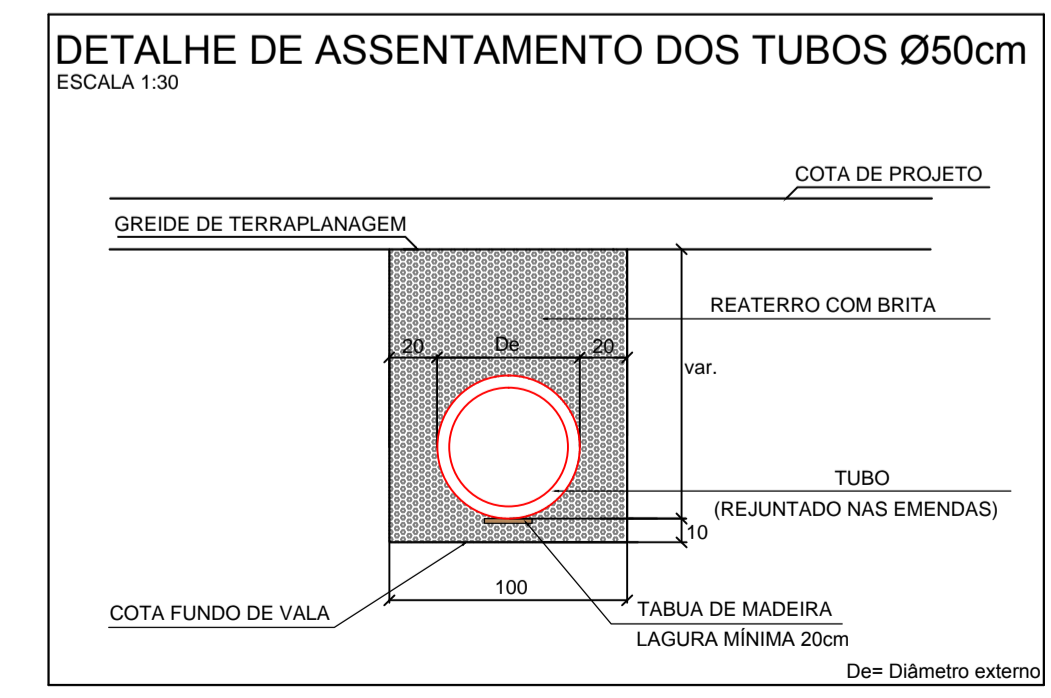
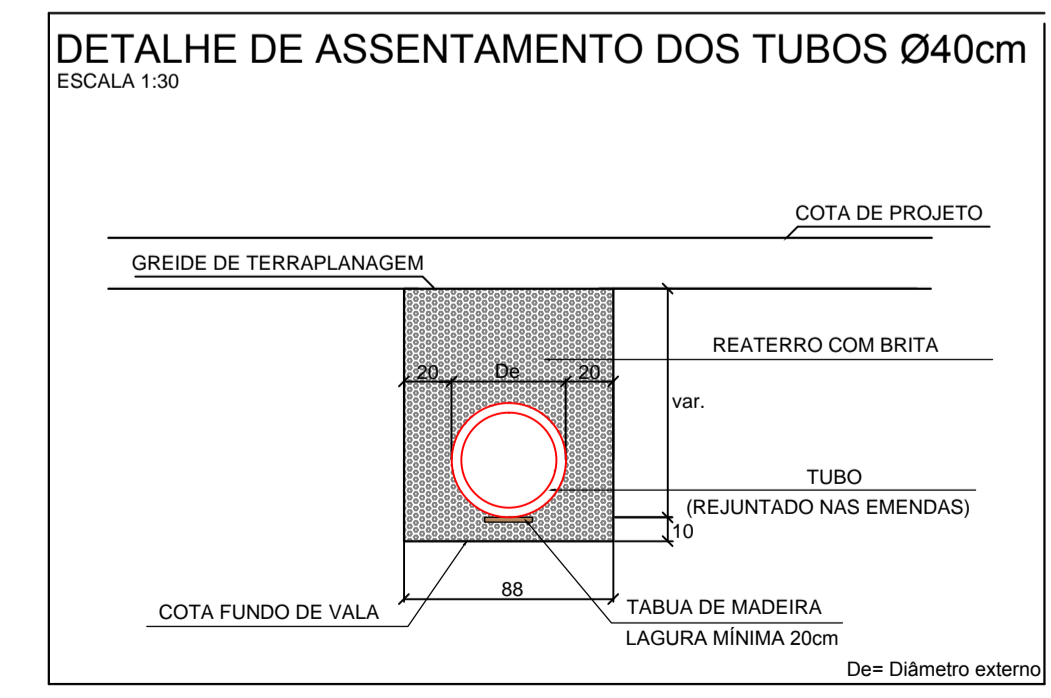
DETALHE CAIXA DE INSPEÇÃO PARA TUBOS DE Ø50cm



CORTE ESQUEMÁTICO
ESCALA 1:20



FUNDO DE VALA
ESC 1/500



-SOLICITAR O ARQUIVO DIGITAL PARA LOCAÇÃO DA OBRA COM ESTAÇÃO TOTAL.

CARIMBOS E APROVAÇÕES:

PROJETO - RESPONSÁVEL TÉCNICO:	EXECUÇÃO - RESPONSÁVEL TÉCNICO:	ASSINATURA - PROPRIETÁRIO (REPRESENTANTE):
IVAN JAHNKE Engenheiro Civil - CREA/SC 82584-1		
REVISÃO	DATA	ALTERAÇÕES

PROJETO DE INFRAESTRUTURA URBANA

RUA: XV DE NOVEMBRO, N° 737
CEP: 89160-015 - CENTRO
RIO DO SUL/SC
FONE/FAX: (47) 3531-4242
E-mail: amavi@amavi.org.br
http://www.amavi.org.br

OBRA: PAVIMENTAÇÃO ASFÁLTICA, DRENAGEM PLUVIAL, SINALIZAÇÃO VIÁRIA E REATERRO DOS PASSEIOS DA RUA ARCANGELO AVI - Trecho em frente a Igreja São Bom Jesus

PROPRIETÁRIO: PREFEITURA MUNICIPAL DE LAURENTINO

ENDEREÇO: RUA ARCANGELO AVI - LAURENTINO / SC

CONTEÚDO: PROJETO DE DRENAGEM FUNDO DE VALA, DETALHE DE ASSENTAMENTO DOS TUBOS DE Ø30 A Ø40, DETALHE CAIXA DE INSPEÇÃO PARA TUBOS DE Ø50

DESENHO: RAFAEL G. MÜLLER

ÁREA DE PAVIMENTAÇÃO ASFÁLTICA: A: PISTA: 1.620,00m²

ÁREA DE REATERRO DOS PASSEIOS: 463,39m²

EXTENSÃO DO TRECHO A PAVIMENTAR: 180,00m

ESCALA: INDICADA

DATA: 27/10/2016

FOLHA: 04/06

100% OS DIREITOS RESERVADOS. PROIBIDA A REPRODUÇÃO PARCIAL OU TOTAL. EXERCENDO VALORES SOBRE O ASSINADO DO RESPONSÁVEL DO PROJETO.