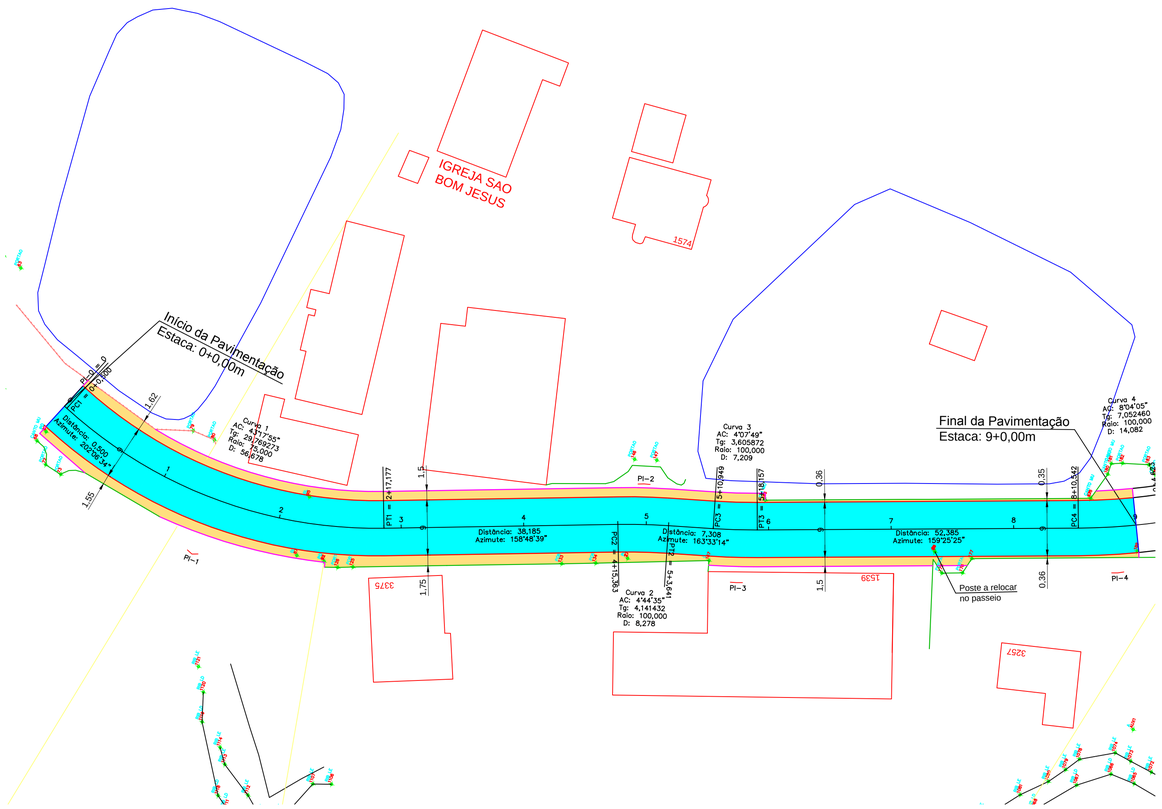

PROJETO GEOMÉTRICO
ESC 1/500

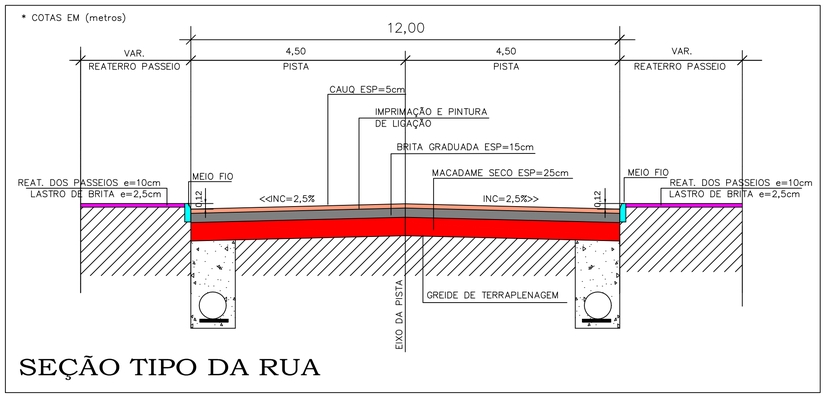

SEÇÃO TIPO DA RUA

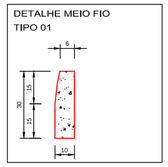

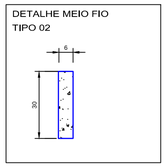

LEGENDA:

- MEIO FIO TIPO 01
- MEIO FIO TIPO 02
- FINAL DO REATERRO DOS PASSEIOS
- CERCA EXISTENTE
- MURO EXISTENTE
- ÁREA DE PAVIMENTAÇÃO ASFÁLTICA A EXECUTAR
- ÁREA REATERRO DOS PASSEIOS A EXECUTAR

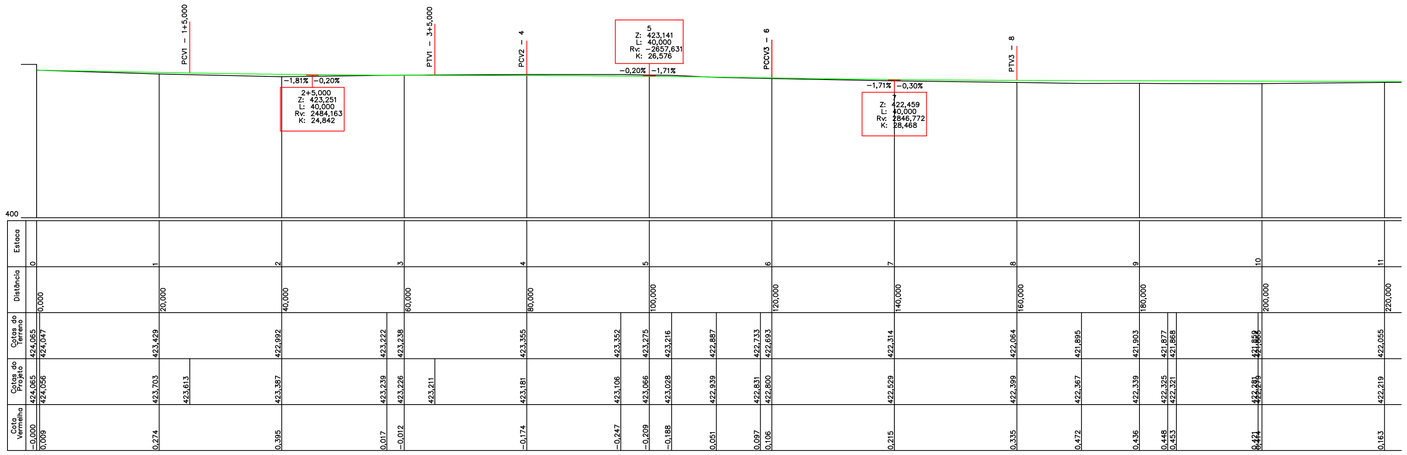

PERFIL LONGITUDINAL
ESC 1/500

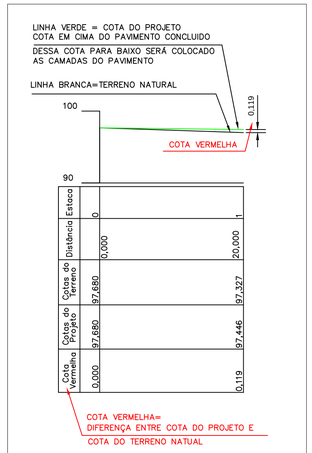

DETALHE EXPLICATIVO
DO PERFIL LONGITUDINAL

-SOLICITAR O ARQUIVO DIGITAL PARA LOCAÇÃO DA OBRA COM ESTAÇÃO TOTAL.

CARIMBOS E APROVAÇÕES:

PROJETO - RESPONSÁVEL TÉCNICO:	EXECUÇÃO - RESPONSÁVEL TÉCNICO:	ASSINATURA - PROPRIETÁRIO (REPRESENTANTE):
IVAN JAHNKE Engenheiro Civil - CREA/SC 82584-1		

REVISÃO	DATA	ALTERAÇÕES
001	18/11/2016	Alteração da espessura da camada de macadame seco para 25cm conforme memorial e planilha

PROJETO DE INFRAESTRUTURA URBANA

AMAVI
ASSOCIAÇÃO DOS MUNICÍPIOS DO ALTO VALE DO ITAJAÍ
RUA: XV DE NOVEMBRO, N° 737
CEP: 89160-015 -CENTRO
RIO DO SUL/SC
FONE/FAX: (47) 3531-4242
E-mail: amavi@amavi.org.br
http://www.amavi.org.br

OBRA:
PAVIMENTAÇÃO ASFÁLTICA, DRENAGEM PLUVIAL, SINALIZAÇÃO VIÁRIA E REATERRO DOS PASSEIOS DA RUA ARCANGELO AVI - Trecho em frente a Igreja São Bom Jesus

PROPRIETÁRIO:
PREFEITURA MUNICIPAL DE LAURENTINO

ENDEREÇO:
RUA ARCANGELO AVI - LAURENTINO / SC

CONTEÚDO:
PROJETO GEOMÉTRICO
PERFIL LONGITUDINAL
DETALHE MEIO FIO TIPO 01 E 02
DETALHE EXPLICATIVO DO PERFIL LONGITUDINAL

DESENHO:
RAFAEL G. MÜLLER

ÁREA DE PAVIMENTAÇÃO ASFÁLTICA:
A: PISTA: 1.620,00m²

ÁREA DE REATERRO DOS PASSEIOS:
463,38m²

EXTENSÃO DO TRECHO À PAVIMENTAR:
180,00m

ESCALA:
INDICADA

DATA:
27/10/2016

FOLHA:
02/06

TODOS OS DIREITOS RESERVADOS. PROIBIDA A REPRODUÇÃO PARCIAL OU TOTAL.
DESENHO VÁLIDO SOMENTE ASSINADO PELO RESPONSÁVEL DO PROJETO.