

# Prefeitura Municipal de Laurentino

CNPJ: 83.102.6570001-97

Rua XV de Novembro, nº 408 – Centro – Fone/Fax: (47) 3546-1346

89 170-000 – LAURENTINO – SANTA CATARINA

laurentino@laurentino.sc.gov.br

## IDENTIFICAÇÃO DAS ÁREAS DE INTERVENÇÕES

### 1) LOTEAMENTO VILA VERDE

- Matrícula: 54.962 do CRI de Rio do Sul.
- Local: Rua Airton Senna da Silva / Germano Tambosi – Bairro Fruteira – Laurentino – SC

### CARACTERIZAÇÃO DA ÁREA DE INTERVENÇÃO

Inserida no eixo de ligação com os municípios de Laurentino e Rio do Oeste, seu principal acesso se dá pela Rua Germano Tambosi, no bairro Fruteira, que parte da Rodovia SC-350, distando 163,00 metros da mesma.

O bairro faz ligação direta com a região central, o que facilita o deslocamento e possui dois loteamentos no entrono, Loteamento Bela Vista com 80 unidades habitacionais e o Habitar Brasil (popular) com 12 unidades habitacionais e também o Loteamento popular Vila Verde que esta sendo projetado pelo município de Laurentino o qual contem 70 unidades habitacionais.


A rua Germano Tambosi, possui a seguinte infraestrutura:

- Revestimento primário (saibro);
- Rede de água tratada;
- Rede de Energia Elétrica;
- Rede de drenagem pluvial;
- Boas condições de trafegabilidade.

**Engº Agrim. ANTONIO CARLOS DE OLIVEIRA**

Assessoria Técnica

PM – LAURENTINO




# Prefeitura Municipal de Laurentino

CNPJ: 83.102.6570001-97

Rua XV de Novembro, nº 408 – Centro – Fone/Fax: (47) 3546-1346

89170-000 – LAURENTINO – SANTA CATARINA

laurentino@laurentino.sc.gov.br



Rua Germano Tambosi

Futura implantação do Loteamento Popular “Vila Verde”.


**Imagem 01:** Vista Rua Germano Tambosi.



Loteamento Bela Vista.

Locação Academia

**Imagem 02:** Vista Locação da academia.



# Prefeitura Municipal de Laurentino

CNPJ: 83.102.6570001-97

Rua XV de Novembro, nº 408 – Centro – Fone/Fax: (47) 3546-1346

89170-000 – LAURENTINO – SANTA CATARINA

[laurentino@laurentino.sc.gov.br](mailto:laurentino@laurentino.sc.gov.br)

## 2) A.E.C. LOTEAMENTO OLIVEIRA

- Matrícula: 40.574 do CRI de Rio do Sul.
- Local: Rua Aderbal de Oliveira – Bairro Centro – Laurentino – SC

### CARACTERIZAÇÃO DA ÁREA DE INTERVENÇÃO

Inserida no centro do município de Laurentino, seu acesso se dá pela Rua Aderbal de Oliveira, que parte da Rua dos Vereadores, distando 101,18 metros da mesma.

O bairro faz ligação direta com a região central, o que facilita o deslocamento.

O loteamento Oliveira possui 60 unidades habitacionais e no entrono existem aproximadamente 250 unidades habitacionais que se beneficiarão da academia.


A rua Aderbal de Oliveira, possui a seguinte infraestrutura:

- Pavimentação com lajotas hexagonais de concreto;
- Rede de água tratada;
- Rede de Energia Elétrica;
- Rede de drenagem pluvial;
- Boas condições de trafegabilidade.

**Engº Agrim. ANTONIO CARLOS DE OLIVEIRA**

Assessoria Técnica

PM – LAURENTINO



# Prefeitura Municipal de Laurentino

CNPJ: 83.102.6570001-97


Rua XV de Novembro, nº 408 – Centro – Fone/Fax: (47) 3546-1346

89 170-000 – LAURENTINO – SANTA CATARINA


laurentino@laurentino.sc.gov.br



**Imagem 01:** Vista Rua Aderbal de Oliveira



**Imagem 02:** Vista Locação da academia.



# Prefeitura Municipal de Laurentino

CNPJ: 83.102.6570001-97

Rua XV de Novembro, nº 408 – Centro – Fone/Fax: (47) 3546-1346

89170-000 – LAURENTINO – SANTA CATARINA

[laurentino@laurentino.sc.gov.br](mailto:laurentino@laurentino.sc.gov.br)

### 3) A.E.C. LOTEAMENTO MORADA DO SOL

- Matrícula: 52.525 do CRI de Rio do Sul.
- Local: Rua Leopoldo Tambosi – Bairro Baixo Amuado – Laurentino – SC

### CARACTERIZAÇÃO DA ÁREA DE INTERVENÇÃO

Inserida no bairro Baixo Amuado, seu acesso se dá pela Rua Leopoldo Tambosi, que parte da Rua Prefeito José Tambosi, distando 346,66 metros desta e 141,00 metros da Rua Adelírio Losi.

O bairro faz ligação direta com a região central, o que facilita o deslocamento.

O loteamento Morada do Sol possui 55 unidades habitacionais e no entorno existem aproximadamente 110 unidades habitacionais que se beneficiarão da academia.


A rua Leopoldo Tambosi, possui a seguinte infraestrutura:

- Pavimentação com lajotas hexagonais de concreto;
- Rede de água tratada;
- Rede de Energia Elétrica;
- Rede de drenagem pluvial;
- Boas condições de trafegabilidade.

**Engº Agrim. ANTONIO CARLOS DE OLIVEIRA**

Assessoria Técnica

PM – LAURENTINO



# Prefeitura Municipal de Laurentino

CNPJ: 83.102.6570001-97

Rua XV de Novembro, nº 408 – Centro – Fone/Fax: (47) 3546-1346

89 170-000 – LAURENTINO – SANTA CATARINA


laurentino@laurentino.sc.gov.br



**Imagem 01:** Vista Rua Leopoldo Tambosi



**Imagem 02:** Vista Locação da academia.



# Prefeitura Municipal de Laurentino

CNPJ: 83.102.6570001-97

Rua XV de Novembro, nº 408 – Centro – Fone/Fax: (47) 3546-1346

89170-000 – LAURENTINO – SANTA CATARINA

laurentino@laurentino.sc.gov.br

## 4) PARQUE MUNICIPAL DO QUEIJO

- Matrícula: 42.284 do CRI de Rio do Sul.
- Local: Avenida Colombo Machado Salles – Bairro Vila Nova – Laurentino – SC

## CARACTERIZAÇÃO DA ÁREA DE INTERVENÇÃO

Inserida no Parque da Festa Estadual do Queijo, seu acesso se dá pela Avenida Colombo Machado Salles, no bairro Vila Nova.

O bairro faz ligação direta com a região central, o que facilita o deslocamento.

No seu entorno existe uma Escola de Ensino Fundamental e uma Escola de Educação Infantil, ambas municipais, também uma Unidade Básica de Saúde, recém implantada.

No entorno existem aproximadamente 250 famílias que se beneficiarão da academia.


A Avenida Colombo Machado Salles, possui a seguinte infraestrutura:

- Pavimentação com asfalto;
- Rede de água tratada;
- Rede de Energia Elétrica;
- Rede de drenagem pluvial;
- boas condições de trafegabilidade.

**Engº Agrim. ANTONIO CARLOS DE OLIVEIRA**

Assessoria Técnica

PM – LAURENTINO



# Prefeitura Municipal de Laurentino

CNPJ: 83.102.6570001-97

Rua XV de Novembro, nº 408 – Centro – Fone/Fax: (47) 3546-1346

89 170-000 – LAURENTINO – SANTA CATARINA

laurentino@laurentino.sc.gov.br



**Imagem 01:** Vista da Avenida Colombo Machado Salles.



**Imagem 02:** Vista Locação da academia.