

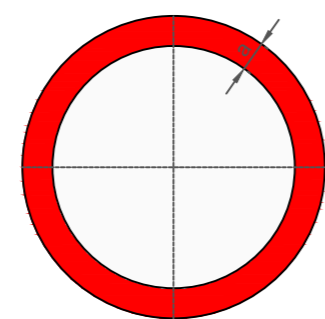
PROJETO DE SINALIZAÇÃO ESC 1/500

LEGENDA:

SINALIZAÇÃO CONFORME CONSELHO NACIONAL DE TRÂNSITO (COTRAN) - SINALIZAÇÃO URBANA

	VELOCIDADE MÁXIMA PERMITIDA - 40 Km/h	CÓDIGO R-19
	PARADA OBRIGATÓRIA	CÓDIGO R-1

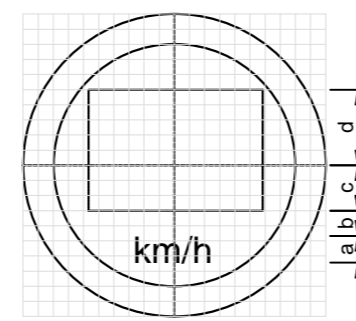
SINAL DE FORMA CIRCULAR



CORES:
Fundo: Branco
Orla e Tarja: Vermelho
Verso: Preto Fosco

VIA	DIMENSÕES (mm)	
	Sinal	a
URBANA	Ø500	50

VELOCIDADE MÁXIMA PERMITIDA




CORES:
Fundo: Branco
Orla: Vermelho
Letra: Preto
Algarismos: Preto
Símbolo: Preto
Verso: Preto Fosco

LETRAS E ALGARISMOS:
Série D ou E (M), centralizados

VIA	DIMENSÕES (mm)					
	Sinal	Malha	a	b	c	d
URBANA	Ø500	25 x 25	44	38	75	125


SINAL DE FORMA OCTOGONAL



CORES:
Fundo: Vermelho Refletivo
Orla Interna: Branco Refletivo
Orla Externa: Vermelho Refletivo
Verso: Preto Fosco

VIA	DIMENSÕES (mm)			
	Lado	a	b	α
URBANA	250	10	20	135°

PARADA OBRIGATÓRIA



CORES:
Fundo: Vermelho Refletivo
Orla Interna: Branco Refletivo
Orla Externa: Vermelho Refletivo
Letras: Branco Refletivo
Verso: Preto Fosco

LETRAS:
Série D ou E, texto centralizado

VIA	DIMENSÕES (mm)		
	Lado	Malha	a
URBANA	250	12,50 x 12,50	72

-SOLICITAR O ARQUIVO DIGITAL PARA LOCAÇÃO DA OBRA COM ESTAÇÃO TOTAL.

CARIMBOS E APROVAÇÕES:

PROJETO - RESPONSÁVEL TÉCNICO:

EXECUÇÃO - RESPONSÁVEL TÉCNICO:

ASSINATURA - PROPRIETÁRIO (REPRESENTANTE):

ARIEL ANDRÉ MASSON
Engenheiro Civil - CREA/SC 126637-3

REVISÃO

DATA

ALTERAÇÕES

PROJETO DE INFRAESTRUTURA URBANA



RUA: XV DE NOVEMBRO, Nº 737
CEP: 89160-015 -CENTRO
RIO DO SUL/SC
FONE/FAX: (47) 3531-4242
E-mail: amavi@amavi.org.br
http://www.amavi.org.br

OBRA: PAVIMENTAÇÃO EM LAJOTAS HEXAGONAIS DE CONCRETO, DRENAGEM PLUVIAL, SINALIZAÇÃO VIÁRIA E REATERRO DOS PASSEIOS DA RUA MÁRIO FERRARI - TRECHO 01

PROPRIETÁRIO: PREFEITURA MUNICIPAL DE LAURENTINO

ENDEREÇO: RUA MÁRIO FERRARI - LAURENTINO / SC

CONTEÚDO: PROJETO DE SINALIZAÇÃO VIÁRIA
DETALHE DAS PLACAS DE SINALIZAÇÃO

DESENHO: RAFAEL G. MÜLLER
ÁREA DE PAVIMENTAÇÃO EM LAJOTAS:
A: PISTA: 619,15m²

ÁREA DE REATERRO DOS PASSEIOS:
283,27m²

EXTENSÃO DO TRECHO À PAVIMENTAR:
74,47m


ESCALA:
INDICADA

DATA:
24/03/2016

FOLHA:

06/06

TODOS OS DIREITOS RESERVADOS. PROIBIDA A REPRODUÇÃO PARCIAL OU TOTAL.
DESENHO VÁLIDO SOMENTE ASSINADO PELO RESPONSÁVEL DO PROJETO.



DETALHE PLACA