1+10,000
Cota do terreno: 353,153
Cota do projeto: 353,379

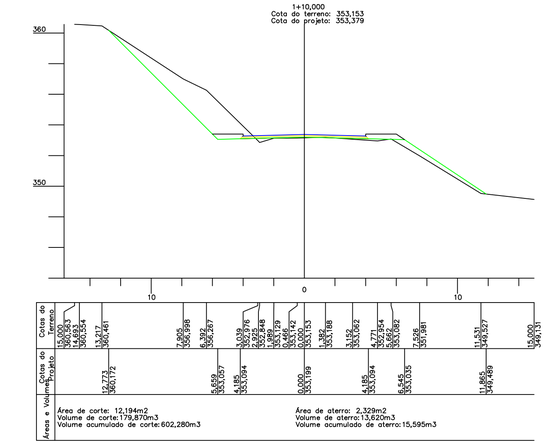

1
Cota do terreno: 352,833
Cota do projeto: 353,012

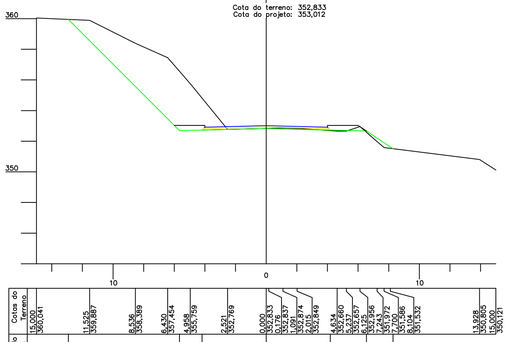

0+10,000
Cota do terreno: 352,611
Cota do projeto: 352,687

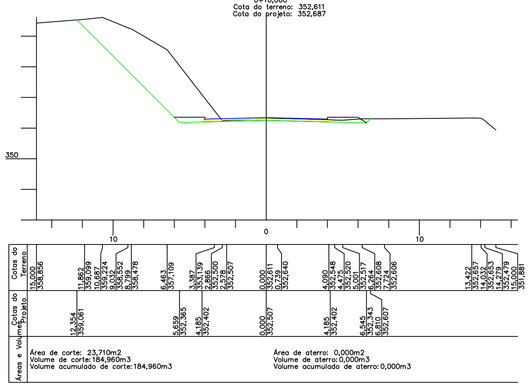

0
Cota do terreno: 352,383
Cota do projeto: 352,383

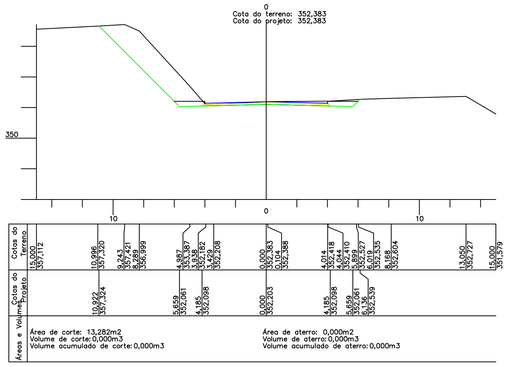

2+10,000
Cota do terreno: 353,971
Cota do projeto: 354,054

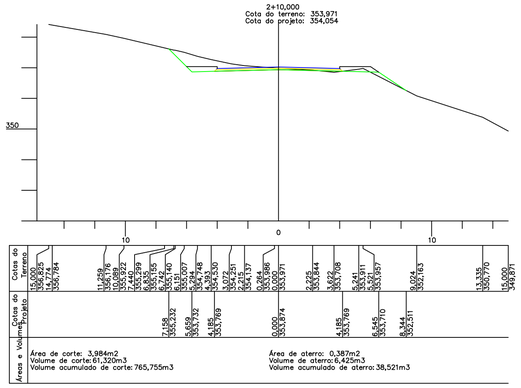

2
Cota do terreno: 353,636
Cota do projeto: 353,741

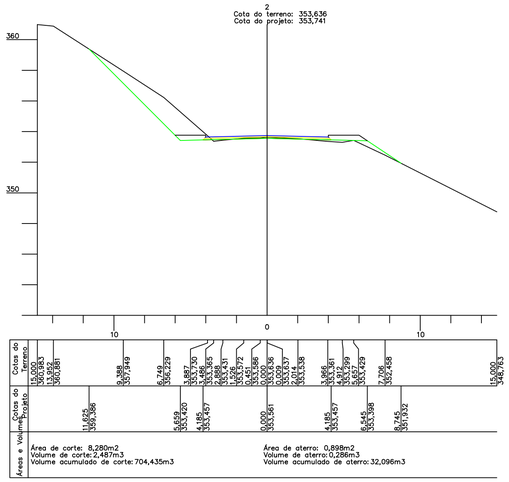

1+19,701
Cota do terreno: 353,603
Cota do projeto: 353,731

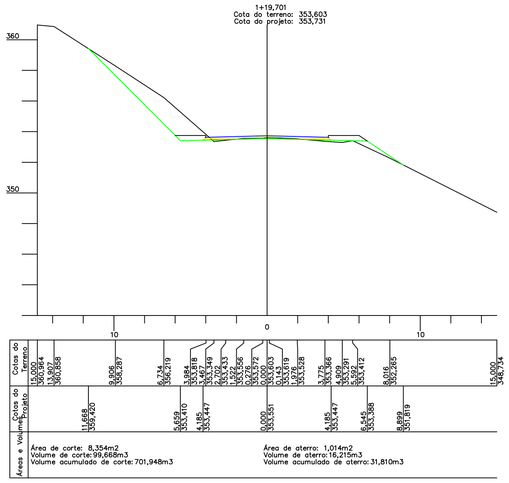

3+11,290
Cota do terreno: 354,566
Cota do projeto: 354,781

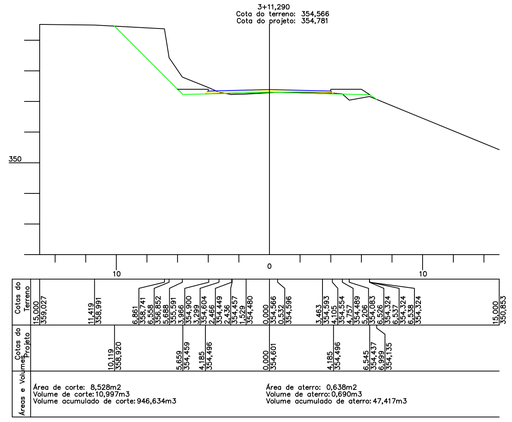

3+10,000
Cota do terreno: 354,512
Cota do projeto: 354,730

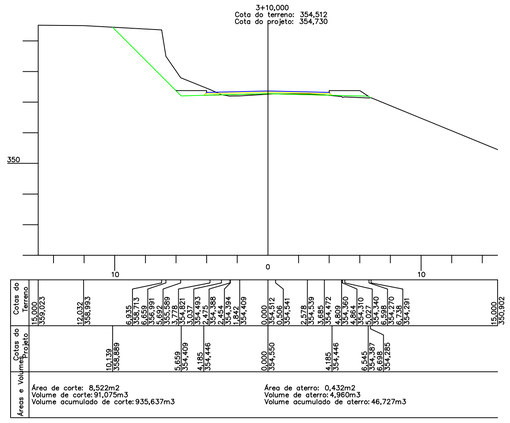

3
Cota do terreno: 354,130
Cota do projeto: 354,367

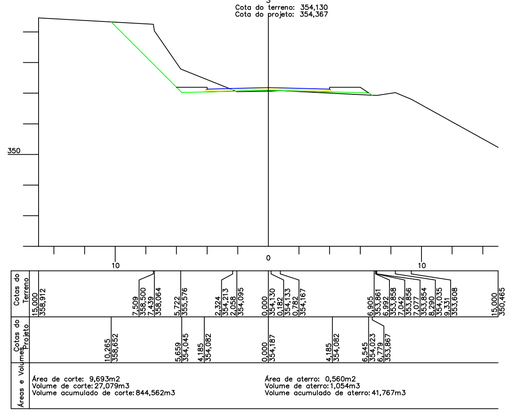

2+17,281
Cota do terreno: 354,155
Cota do projeto: 354,277

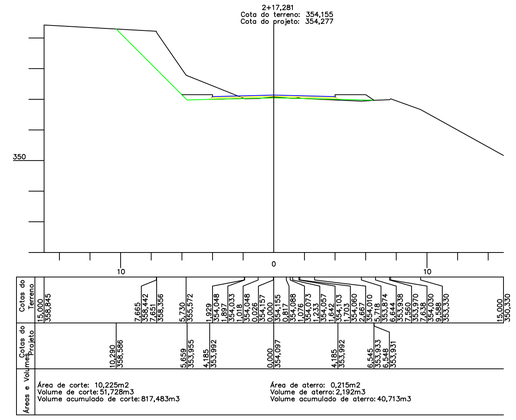

3+14,916
Cota do terreno: 354,720
Cota do projeto: 354,922

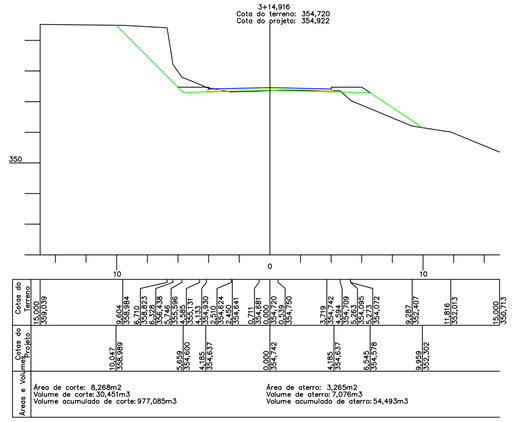

-SOLICITAR O ARQUIVO DIGITAL PARA LOCAÇÃO DA OBRA COM ESTAÇÃO TOTAL.

CARIMBOS E APROVAÇÕES:

PROJETO - RESPONSÁVEL TÉCNICO:	EXECUÇÃO - RESPONSÁVEL TÉCNICO:	ASSINATURA - PROPRIETÁRIO (REPRESENTANTE):
ARIEL ANDRÉ MASSON Engenheiro Civil - CREA/SC 126637-3		

REVISÃO	DATA	ALTERAÇÕES

PROJETO DE INFRAESTRUTURA URBANA

AMAVI
ASSOCIAÇÃO DOS MUNICÍPIOS DO ALTO VALE DO ITAJAÍ
RUA: XV DE NOVEMBRO, Nº 737
CEP: 89160-015 -CENTRO
RIO DO SUL/SC
FONE/FAX: (47) 3531-4242
E-mail: amavi@amavi.org.br
http://www.amavi.org.br

OBRA: PAVIMENTAÇÃO EM LAJOTAS HEXAGONAIS DE CONCRETO, DRENAGEM PLUVIAL, SINALIZAÇÃO VIÁRIA E REATERRO DOS PASSEIOS DA RUA MÁRIO FERRARI - TRECHO 01

PROPRIETÁRIO: PREFEITURA MUNICIPAL DE LAURENTINO

ENDEREÇO: RUA MÁRIO FERRARI - LAURENTINO / SC

CONTEÚDO: SEÇÕES TRANSVERSAIS

DESENHO: RAFAEL G. MÜLLER

ÁREA DE PAVIMENTAÇÃO EM LAJOTAS: A: PISTA: 619,15m²

ÁREA DE REATERRO DOS PASSEIOS: 283,27m²

EXTENSÃO DO TRECHO À PAVIMENTAR: 74,47m

ESCALA: INDICADA

DATA: 24/03/2016

FOLHA: 03/06

TODOS OS DIREITOS RESERVADOS. PROIBIDA A REPRODUÇÃO PARCIAL OU TOTAL. DESENHO VÁLIDO SOMENTE ASSINADO PELO RESPONSÁVEL DO PROJETO.