

LEGENDA:
SINALIZAÇÃO CONFORME CONSELHO NACIONAL DE TRÂNSITO (COTRAN) - SINALIZAÇÃO URBANA

	VELOCIDADE MÁXIMA PERMITIDA - 40 Km/h	CÓDIGO R-19
	PARADA OBRIGATÓRIA	CÓDIGO R-1
	PASSAGEM DE PEDESTRES	CÓDIGO A-32b
	NOME DA RUA E BAIRRO	

FAIXA AMARELA DUPLA CONTÍNUA E=10cm
 INTERVALO DE 10cm ENTRE AS FAIXAS
 FAIXA LATERAL BRANCA CONTÍNUA E=10cm

PROJETO DE SINALIZAÇÃO
ESC 1/500

SINAL DE FORMA OCTOGONAL

CORES:
 Fundo: Vermelho Refletivo
 Orla Interna: Branco Refletivo
 Orla Externa: Vermelho Refletivo
 Verso: Preto Fosco

VIA	Lado	a	b	α
URBANA	250	10	20	135°

PARADA OBRIGATÓRIA

CORES:
 Fundo: Vermelho Refletivo
 Orla Interna: Branco Refletivo
 Orla Externa: Vermelho Refletivo
 Letras: Branco Refletivo
 Verso: Preto Fosco

LETRAS: Série D ou E, texto centralizado

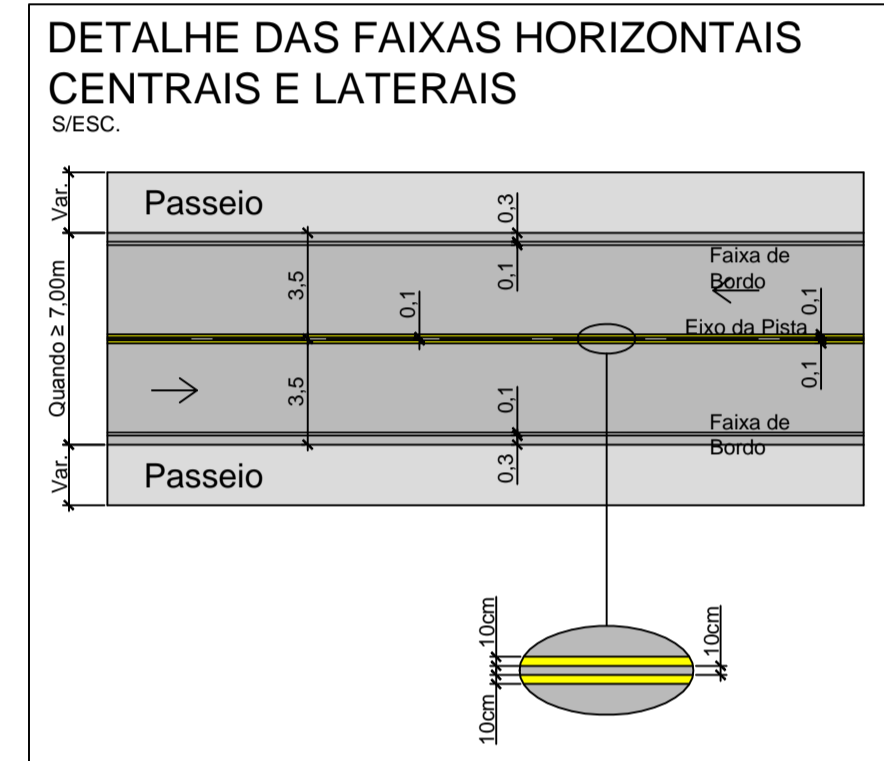
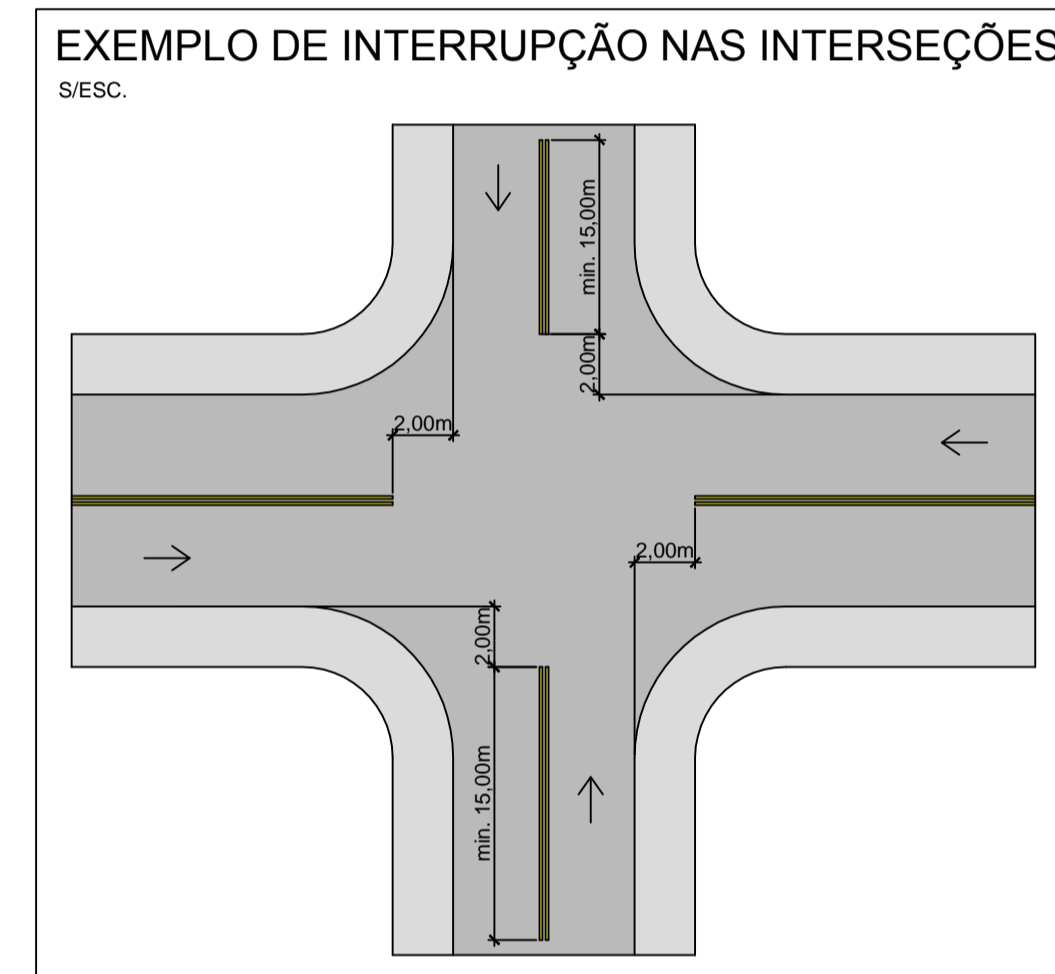
VIA	Lado	Malha	a
URBANA	250	12,50 x 12,50	72

PLACA CONFORME DETALHE

SUPORTE SIMPLES CONF. ESPECIFICAÇÃO

NÍVEL CALÇADA

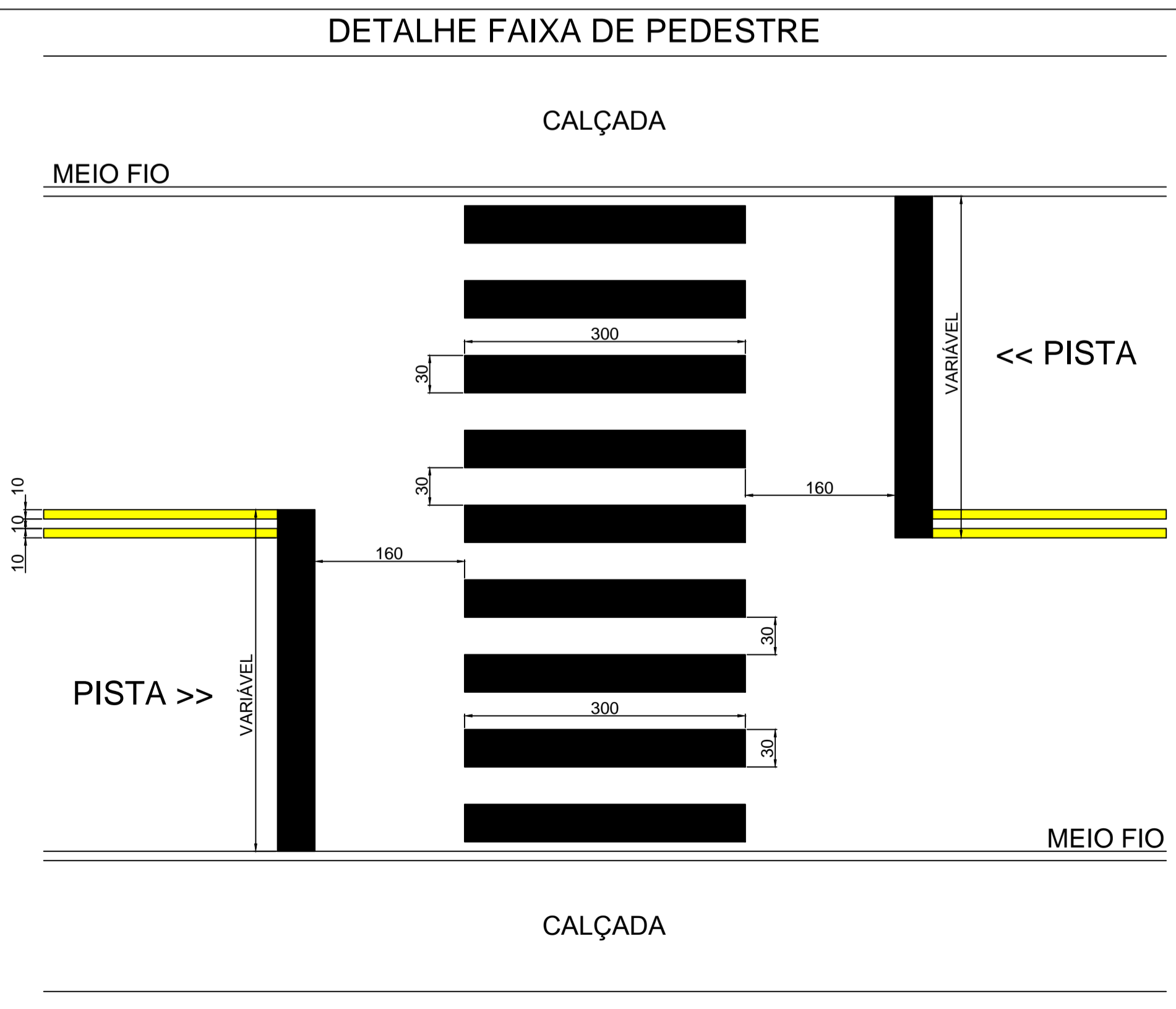
DETALHE PLACA



-SOLICITAR O ARQUIVO DIGITAL PARA LOCAÇÃO DA OBRA COM ESTAÇÃO TOTAL.

CARIMBOS E APROVAÇÕES:

PROJETO - RESPONSÁVEL TÉCNICO:	EXECUÇÃO - RESPONSÁVEL TÉCNICO:	ASSINATURA - PROPRIETÁRIO (REPRESENTANTE):
ARIEL ANDRÉ MASSON Engenheiro Civil - CREA/SC 126637-3		
REVISÃO	DATA	ALTERAÇÕES
01	17/12/2015	INSERÇÃO DA PLACA DE NOME DE RUA



SINAL DE FORMA CIRCULAR

CORES:
 Fundo: Branco
 Orla e Tarja: Vermelho
 Verso: Preto Fosco

VIA	Sinal	a
URBANA	Ø500	50

VELOCIDADE MÁXIMA PERMITIDA

CORES:
 Fundo: Branco
 Orla: Vermelho
 Letra: Preto
 Algarismos: Preto
 Simbolo: Preto
 Verso: Preto Fosco

LETRAS E ALGARISMOS: Série D ou E (M), centralizados

VIA	Sinal	Malha	a	b	c	d
URBANA	Ø500	25 x 25	44	38	75	125

PLACA INDICATIVA NOME RUA E BAIRRO

Rua: NOME DA RUA

Nome do Bairro

SINAIS DE FORMA QUADRADA

CORES:
 Fundo: Amarelo
 Orla Externa: Amarelo
 Orla Interna: Preto
 Verso: Preto Fosco

OBS.: MEDIDAS RECOMENDADAS MEDIDAS EM MILÍMETROS

VIA	LADO MÍNIMO (a)	ORLA EXTERNA MÍNIMA (b)	ORLA INTERNA MÍNIMA (c)	RAIO DA BORDA (R1)	RAIO DA ORLA EXTERNA (R2)	RAIO DA ORLA INTERNA (R3)
Urbana	450	09	18	45	36	18

TRÂNSITO DE PEDESTRES

CORES:
 Fundo: Amarelo
 Orla Externa: Amarelo
 Orla Interna: Preto
 Simbolo: Preto
 Verso: Preto Fosco

OBS.: MEDIDAS RECOMENDADAS MEDIDAS EM MILÍMETROS

VIA	MALHA	LADO MÍNIMO (a)	ORLA EXTERNA MÍNIMA (b)	ORLA INTERNA MÍNIMA (c)
Urbana	30	450	09	18

PROJETO DE INFRAESTRUTURA URBANA

RUA: XV DE NOVEMBRO, Nº 737
 CEP: 89160-015 - CENTRO
 RIO DO SUL/SC
 FONE/FAX: (47) 3531-4242
 E-mail: amavi@amavi.org.br
 http://www.amavi.org.br

OBRA: PAVIMENTAÇÃO ASFÁLTICA, DRENAGEM PLUVIAL, SINALIZAÇÃO VIÁRIA E PAVIMENTAÇÃO DOS PASSEIOS EM PAVER DA RUA JOSÉ BECKER

PROPRIETÁRIO: PREFEITURA MUNICIPAL DE LAURENTINO

ENDEREÇO: RUA JOSÉ BECKER - LAURENTINO / SC

CONTEÚDO: PROJETO DE SINALIZAÇÃO VIÁRIA
 DETALHE FAIXA DE PEDESTRE
 DETALHE DAS PINTURAS HORIZONTAIS
 DETALHE DAS PLACAS DE SINALIZAÇÃO

DESENHO: RAFAEL G. MÜLLER
 ÁREA DE PAVIMENTAÇÃO ASFÁLTICA
 A: PISTA: 1.964,51m²
 ÁREA DOS PASSEIOS: 844,99m²
 EXTENSÃO DO TRECHO A PAVIMENTAR: 233,79m
 ESCALA: INDICADA

FOLHA: 06/06

DATA: 26/11/2015