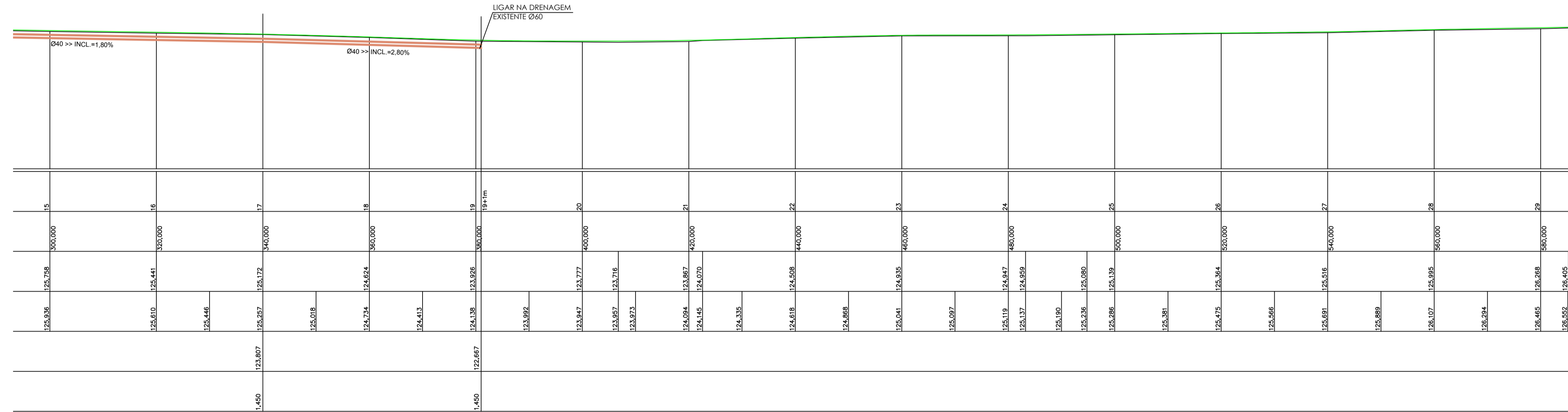


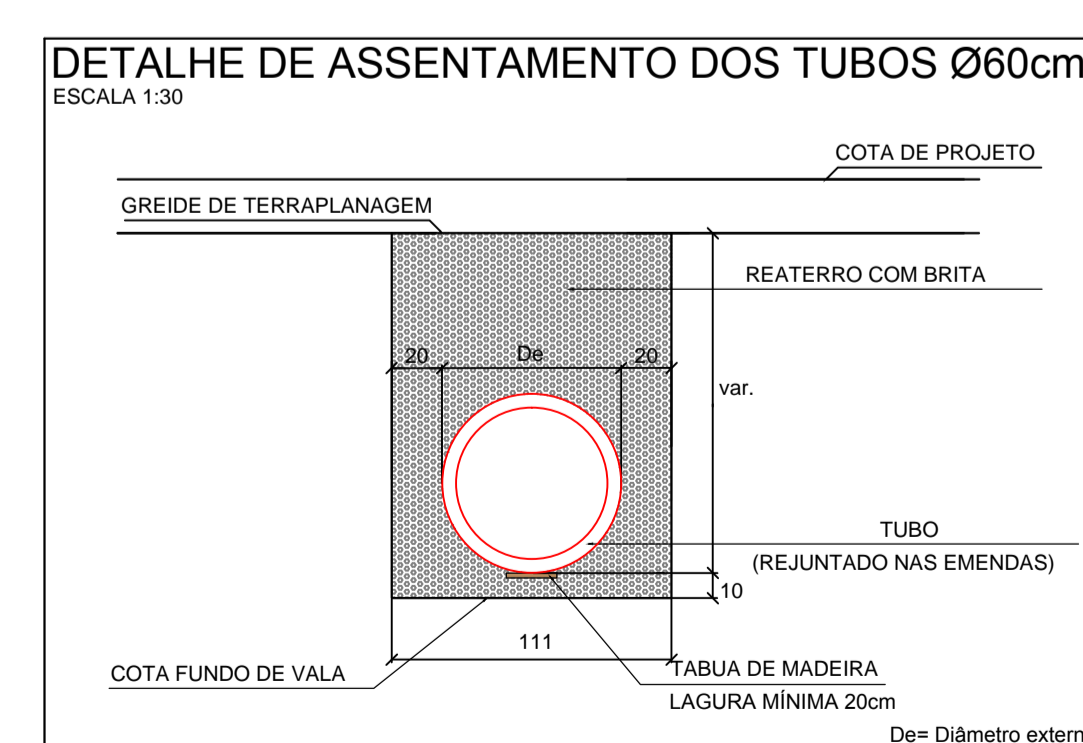
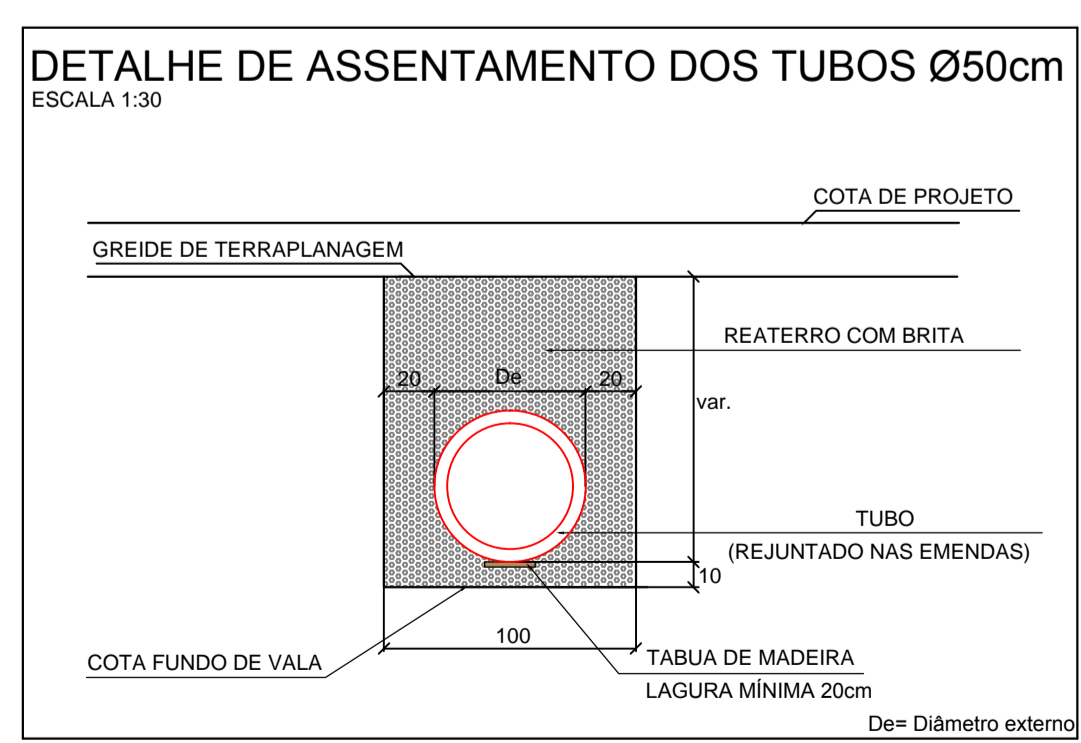
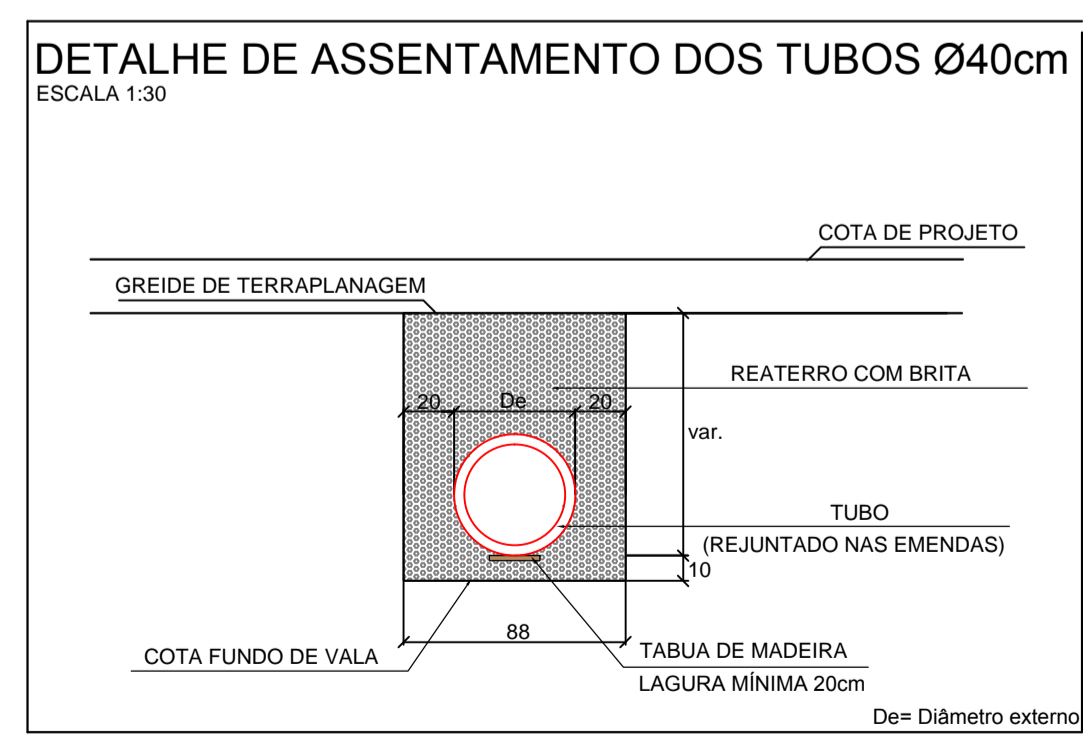
PROJETO DE DRENAGEM
ESC 1/500

LEGENDA:

- CC - CAIXA DE CAPTAÇÃO
- CI - CAIXA DE INSPEÇÃO
- DRENAGEM A EXECUTAR Ø40
- DRENAGEM A EXECUTAR Ø50
- DRENAGEM A EXECUTAR Ø60
- DRENAGEM EXISTENTE Ø INDICADO NO PROJETO
- CC - CAIXA DE CAPTAÇÃO A EXECUTAR
- CI - CAIXA DE INSPEÇÃO A EXECUTAR



FUNDO DE VALA LADO DIREITO
ESC 1/500



-SOLICITAR O ARQUIVO DIGITAL PARA LOCAÇÃO DA OBRA COM ESTAÇÃO TOTAL.

CARIMBOS E APROVAÇÕES:

PROJETO - RESPONSÁVEL TÉCNICO:	EXECUÇÃO - RESPONSÁVEL TÉCNICO:	ASSINATURA - PROPRIETÁRIO (REPRESENTANTE):
ARIEL ANDRÉ MASSON Engenheiro Civil - CREA/SC 126637-3		
REVISÃO	DATA	ALTERAÇÕES

PROJETO DE INFRAESTRUTURA URBANA

AMAVI
ASSOCIAÇÃO DOS MUNICÍPIOS DO ALTO VALE DO ITAJAI

RUA: XV DE NOVEMBRO, N° 737
CEP: 89160-015 - CENTRO RIO DO SUL/SC
FONE/FAX: (47) 3531-4242
E-mail: amavi@amavi.org.br
http://www.amavi.org.br

OBRA: PAVIMENTAÇÃO ASFÁLTICA, DRENAGEM PLUVIAL, SINALIZAÇÃO VIÁRIA E PAVIMENTAÇÃO DOS PASSEIOS EM PAVER DA RUA JERONIMO KLOCK

PROPRIETÁRIO: PREFEITURA MUNICIPAL DE LAURENTINO

ENDEREÇO: RUA JERONIMO KLOCK - LAURENTINO - SC

CONTEÚDO: PROJETO DE DRENAGEM FUNDO DE VALA LADO DIREITO DETALHE DE ASSENTAMENTO DOS TUBOS	DESENHO: ARIEL MASSON, LUCIANO R. KRÜGER e RAFAEL G. MÜLLER ÁREA DE PAVIMENTAÇÃO ASFÁLTICA A: PISTA: 4969,68 m² ÁREA DOS PASSEIOS: 7286,38 m² EXTENSÃO DO TRECHO A PAVIMENTAR: 551,17 m ESCALA: INDICADA	FOLHA: 09/12
---	---	------------------------

DATA: 16/06/2014