18+4,588
Cota do terreno: 147,305
Cota do projeto: 147,514

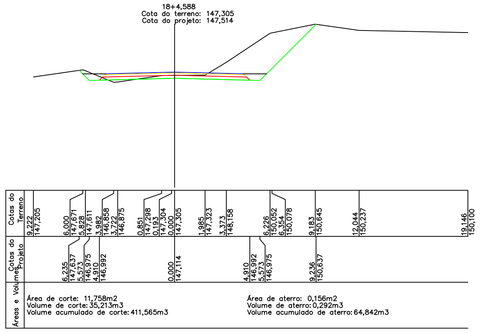

20
Cota do terreno: 149,647
Cota do projeto: 149,854

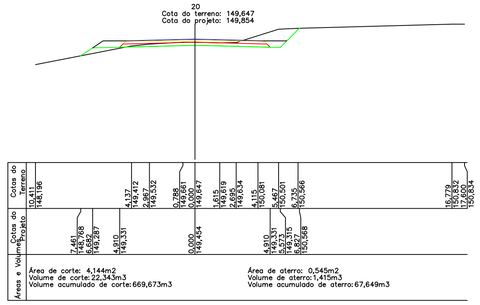

18+1,725
Cota do terreno: 147,066
Cota do projeto: 147,265

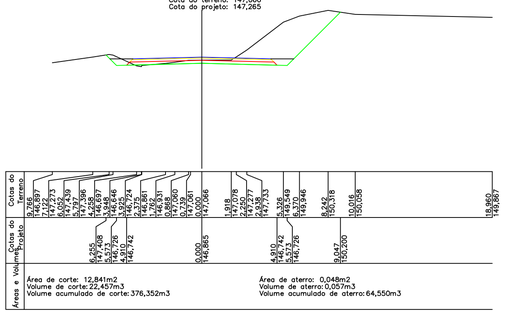

19+15,000
Cota do terreno: 149,447
Cota do projeto: 149,605

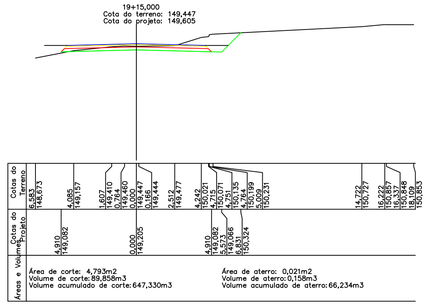

18
Cota do terreno: 146,919
Cota do projeto: 147,115

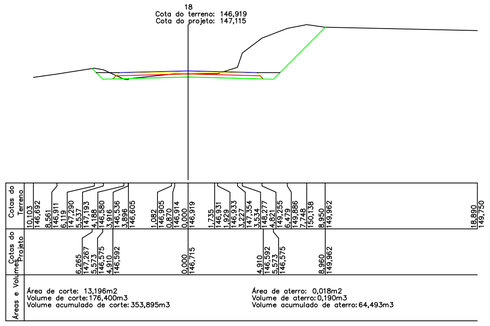

19
Cota do terreno: 148,558
Cota do projeto: 148,718

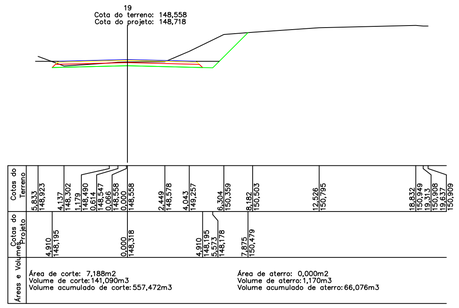

21+18,819
Cota do terreno: 151,504
Cota do projeto: 151,789

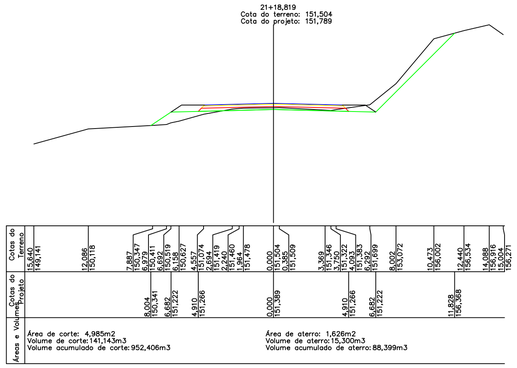

17
Cota do terreno: 145,184
Cota do projeto: 145,372

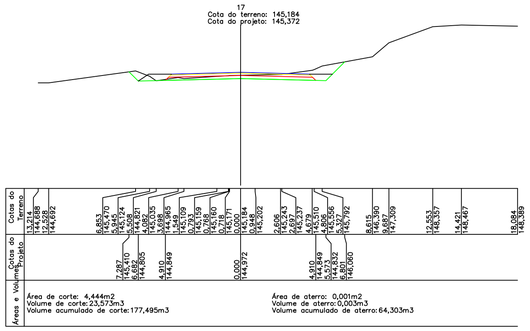

18+5,000
Cota do terreno: 147,340
Cota do projeto: 147,550

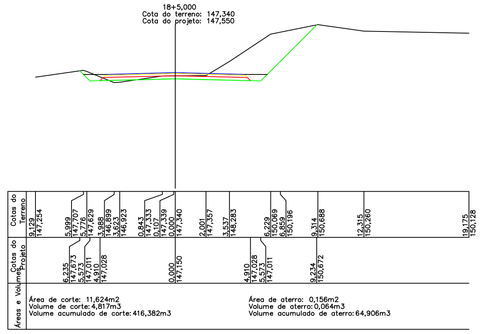

21
Cota do terreno: 150,580
Cota do projeto: 150,851

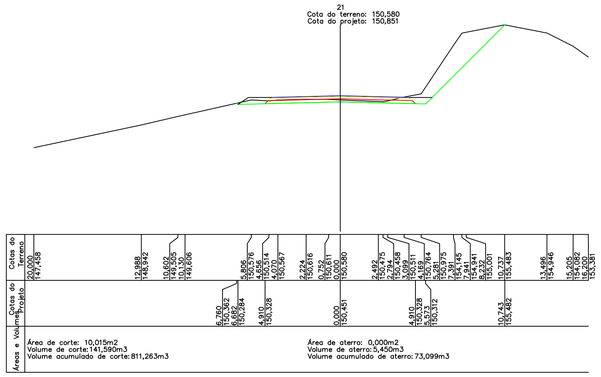

-SOLICITAR O ARQUIVO DIGITAL PARA LOCAÇÃO DA OBRA COM ESTAÇÃO TOTAL.

CARIMBOS E APROVAÇÕES:

PROJETO - RESPONSÁVEL TÉCNICO:	EXECUÇÃO - RESPONSÁVEL TÉCNICO:	ASSINATURA - PROPRIETÁRIO (REPRESENTANTE):
IVAN JAHNKE Engenheiro Civil - CREA/SC 82584-1		

REVISÃO	DATA	ALTERAÇÕES

PROJETO DE INFRAESTRUTURA URBANA

AMAVI
ASSOCIAÇÃO DOS MUNICÍPIOS DO ALTO VALE DO ITAJAÍ

RUA: XV DE NOVEMBRO, Nº 737
CEP: 89160-015 -CENTRO
RIO DO SUL/SC
FONE/FAX: (47) 3531-4242
E-mail: amavi@amavi.org.br
http://www.amavi.org.br

OBRA: PAVIMENTAÇÃO ASFÁLTICA, DRENAGEM PLUVIAL, SINALIZAÇÃO VIÁRIA E PAVIMENTAÇÃO DOS PASSEIOS EM PAVER DA RUA ARCANGELO AVI - TRECHO 02

PROPRIETÁRIO: PREFEITURA MUNICIPAL DE LAURENTINO

ENDEREÇO: RUA ARCANGELO AVI - LAURENTINO - SC

CONTEÚDO: SEÇÕES TRANSVERSAIS

DESENHO: ARIEL MASSON, LUCIANO R. KRÜGER e RAFAEL G. MÜLLER

ÁREA DE PAVIMENTAÇÃO ASFÁLTICA: A: PISTA: 1789,38 m²

ÁREA DOS PASSEIOS: 596,46 m²

EXTENÇÃO DO TRECHO À PAVIMENTAR: 198,82 m

ESCALA: INDICADA

DATA: 13/06/2014

FOLHA: 05/08

TODOS OS DIREITOS RESERVADOS. PROIBIDA A REPRODUÇÃO PARCIAL OU TOTAL. DESENHO VÁLIDO SOMENTE ASSINADO PELO RESPONSÁVEL DO PROJETO.