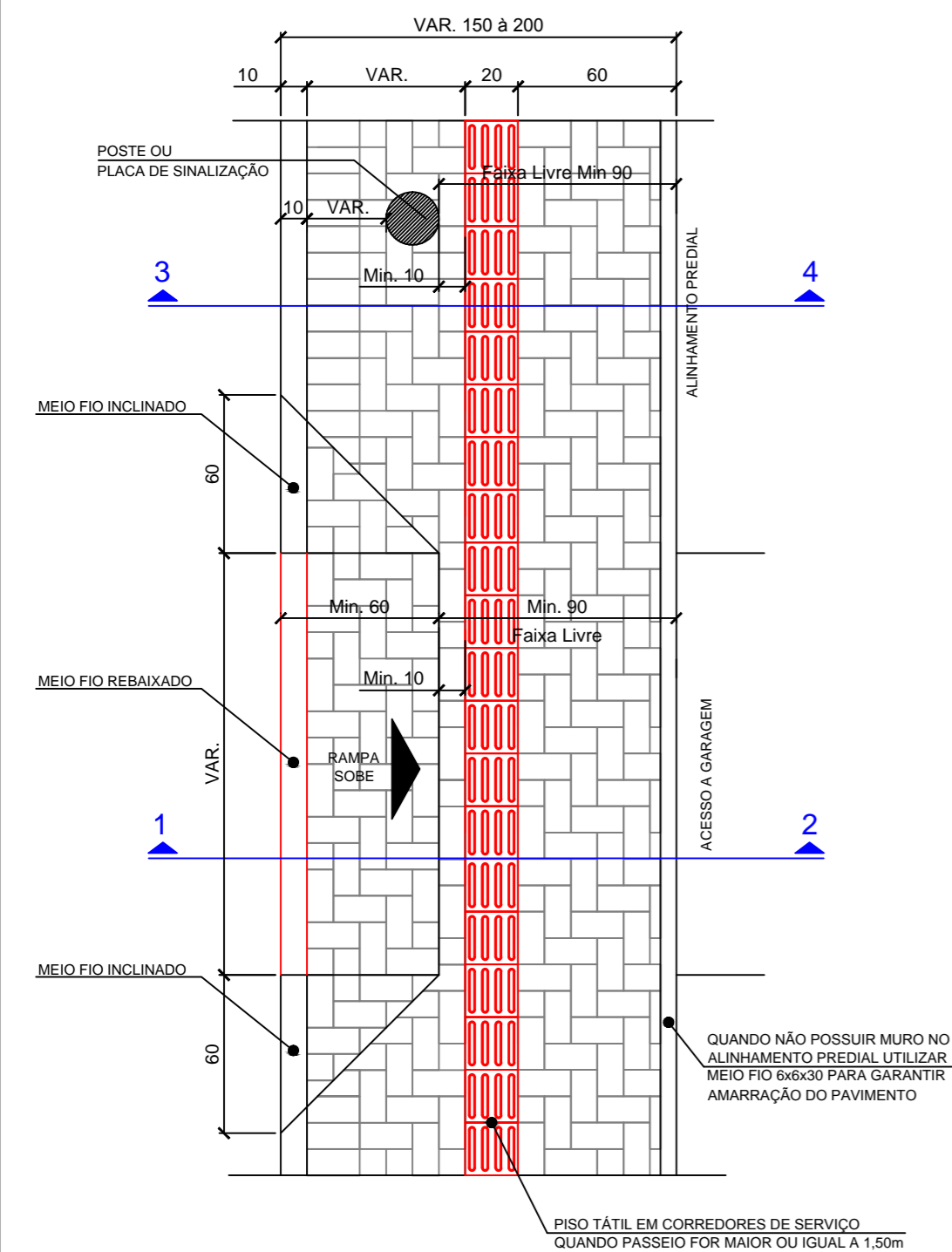
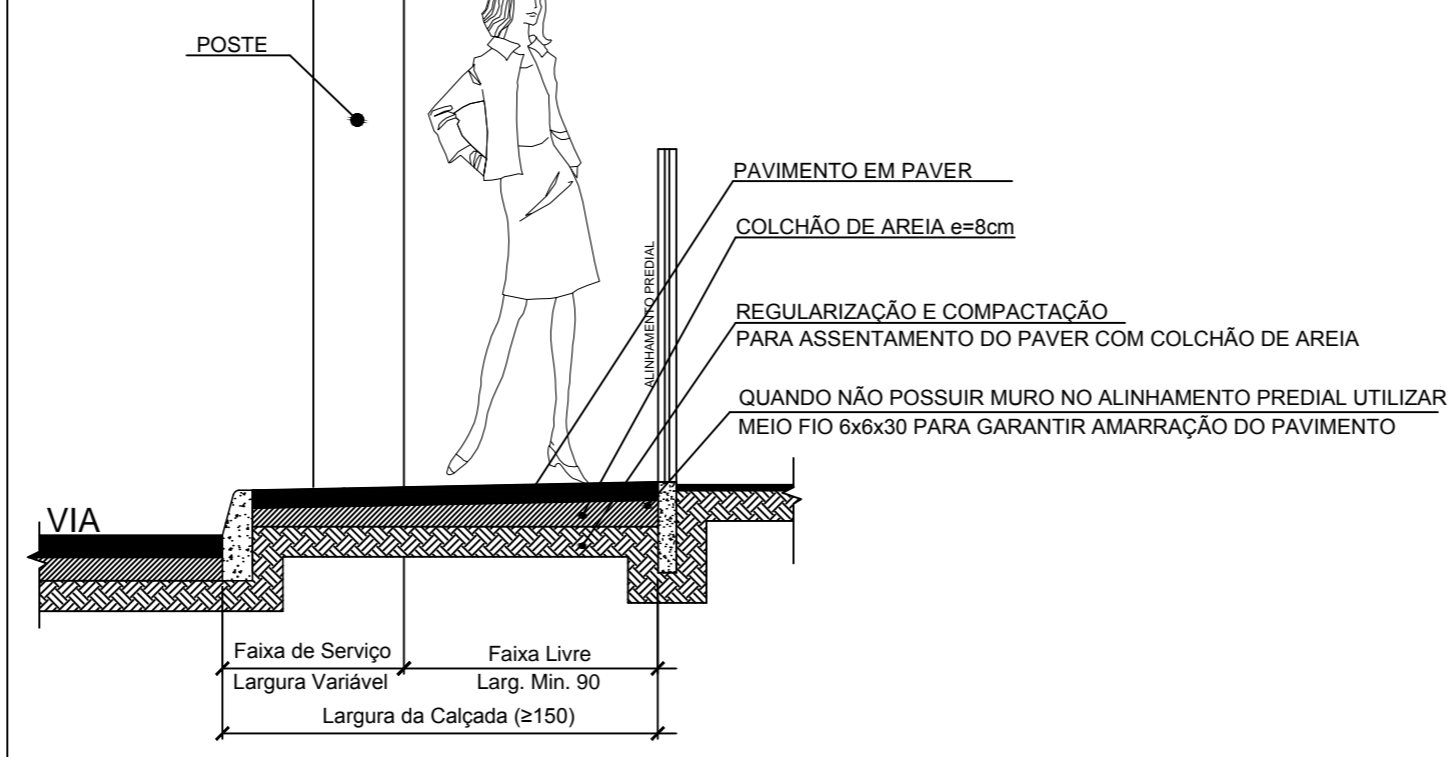


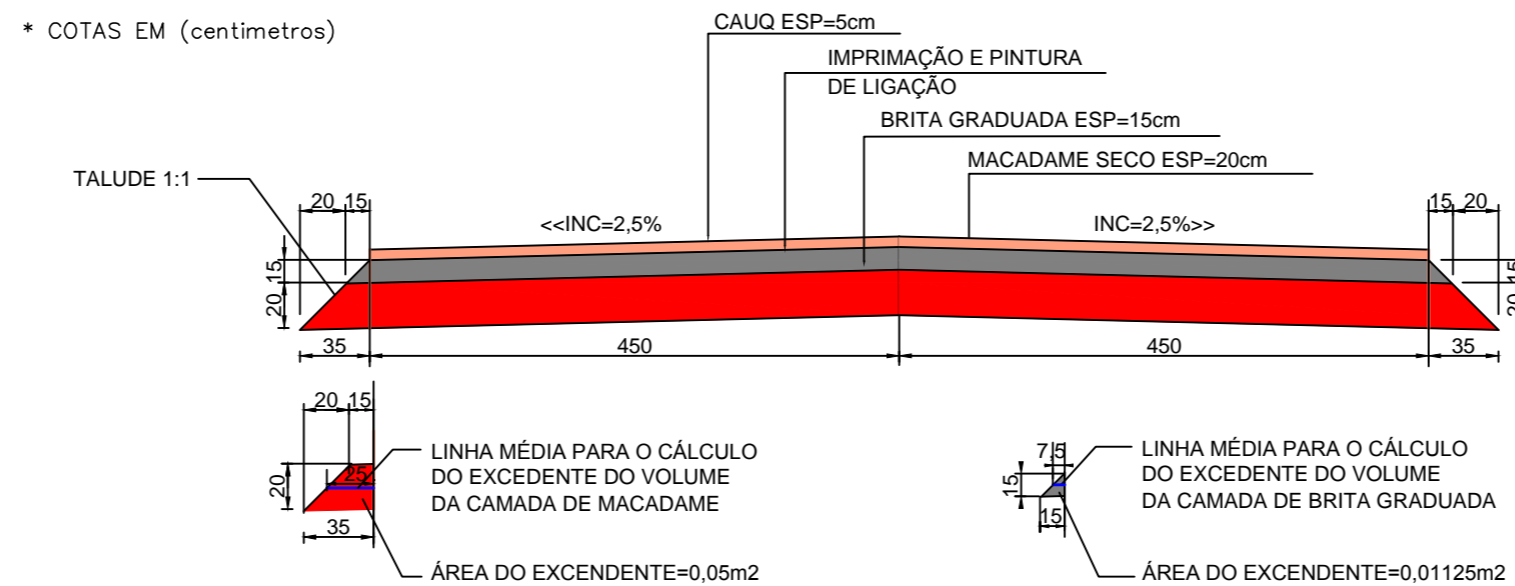
**DETALHE CALÇADA COM LARGURA DE 1,50 à 2,00m**  
SEM ESCALA



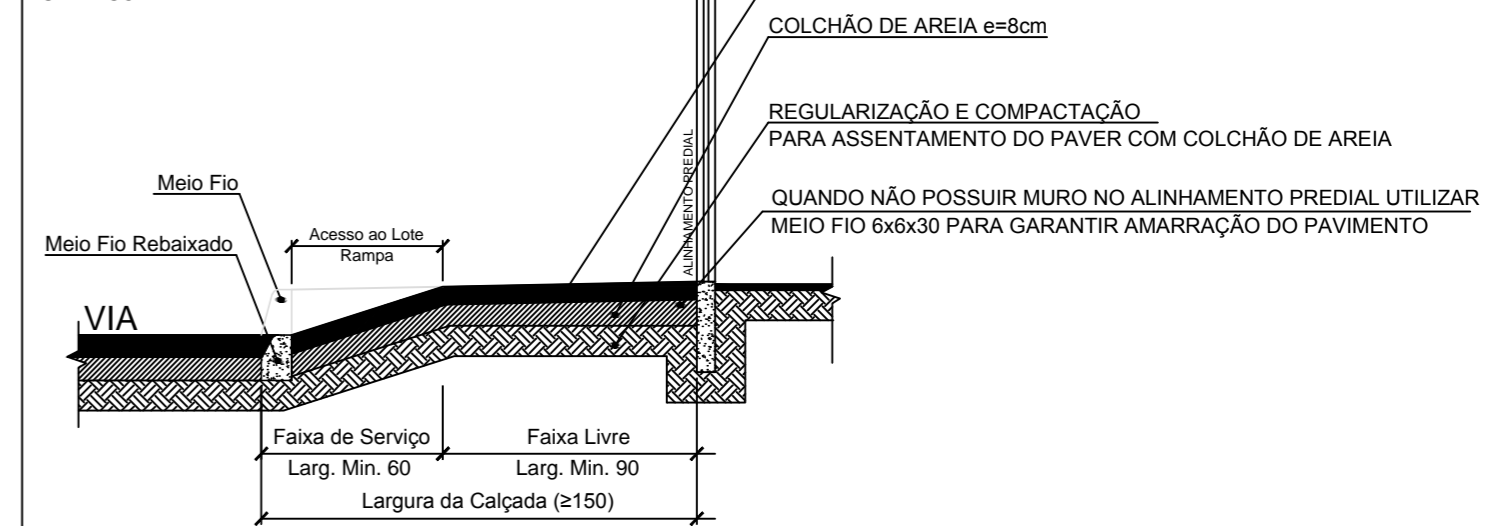
**SEÇÃO 3 - 4**  
SEM ESCALA



**DETALHE EXPLICATIVO DOS VOLUMES EXCEDENTES DAS CAMADAS CONSTITUINTES DO PAVIMENTO DEVIDO TALUDE 1:1**



**SEÇÃO 1 - 2**  
SEM ESCALA

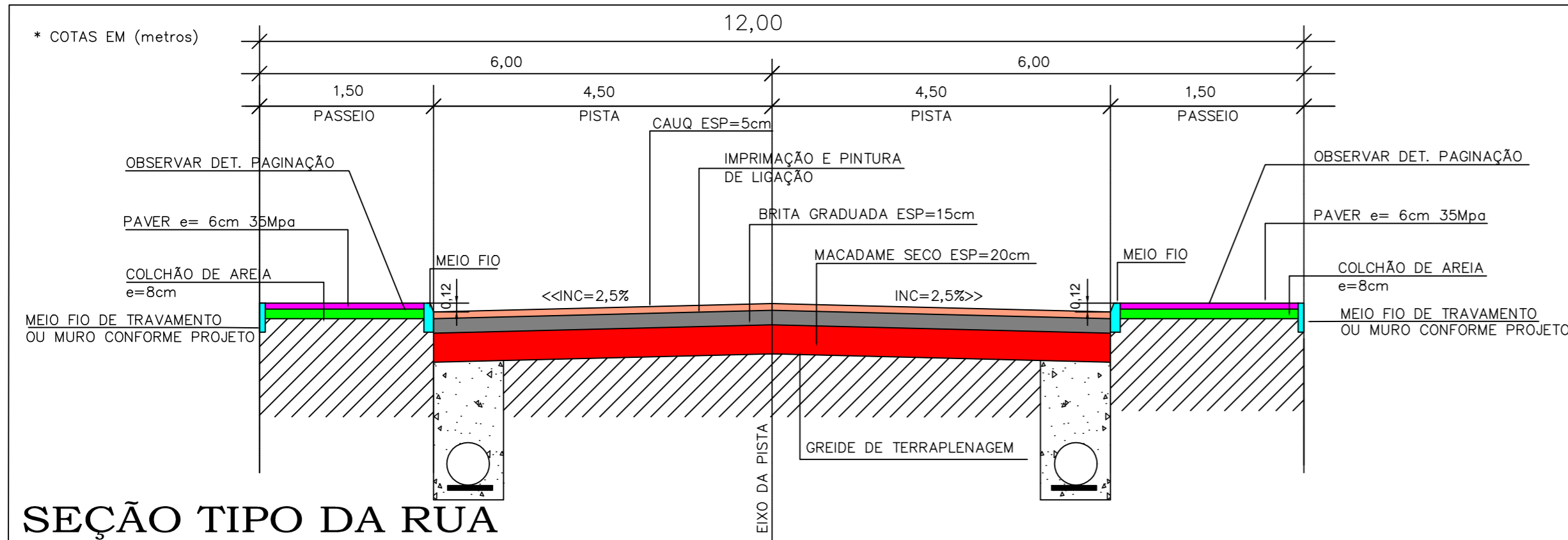


-SOLICITAR O ARQUIVO DIGITAL PARA LOCAÇÃO DA OBRA COM ESTAÇÃO TOTAL.

CARIMBOS E APROVAÇÕES:

PROJETO - RESPONSÁVEL TÉCNICO:	EXECUÇÃO - RESPONSÁVEL TÉCNICO:	ASSINATURA - PROPRIETÁRIO (REPRESENTANTE):
IVAN JAHNKE Engenheiro Civil - CREA/SC 82584-1		
REVISÃO	DATA	ALTERAÇÕES

\* COTAS EM (metros)



**SEÇÃO TIPO DA RUA**

**PROJETO DE INFRAESTRUTURA URBANA**



RUA: XV DE NOVEMBRO, Nº 737  
CEP: 89160-015 -CENTRO  
RIO DO SUL/SC  
FONE/FAX: (47) 3531-4242  
E-mail: amavi@amavi.org.br  
http://www.amavi.org.br

OBRA:	PAVIMENTAÇÃO ASFÁLTICA, DRENAGEM PLUVIAL, SINALIZAÇÃO VIÁRIA E PAVIMENTAÇÃO DOS PASSEIOS EM PAVER DA RUA ARCANGELO AVI - TRECHO 02	
PROPRIETÁRIO:	PREFEITURA MUNICIPAL DE LAURENTINO	
ENDEREÇO:	RUA ARCANGELO AVI - LAURENTINO - SC	
CONTEÚDO:	SEÇÃO TIPO DA RUA DETALHE DA CALÇADA SEÇÃO 1-2 e 3-4 DO DETALHE DA CALÇADA DETALHE EXPLICATIVO DOS VOLUMES EXCEDENTES DAS CAMADAS CONSTITUINTES DO PAVIMENTO DEVIDO TALUDE 1:1	DESENHO: ARIEL MASSON, LUCIANO R. KRÜGER e RAFAEL G. MÜLLER ÁREA DE PAVIMENTAÇÃO ASFÁLTICA A: PISTA: 1789,38 m² ÁREA DOS PASSEIOS: 596,46 m² EXTENÇÃO DO TRECHO A PAVIMENTAR: 198,82 m ESCALA: INDICADA DATA: 13/06/2014
		FOLHA: <b>03/08</b>

TODOS OS DIREITOS RESERVADOS. PROIBIDA A REPRODUÇÃO PARCIAL OU TOTAL. DESENHO VÁLIDO SOMENTE ASSINADO PELO RESPONSÁVEL DO PROJETO.