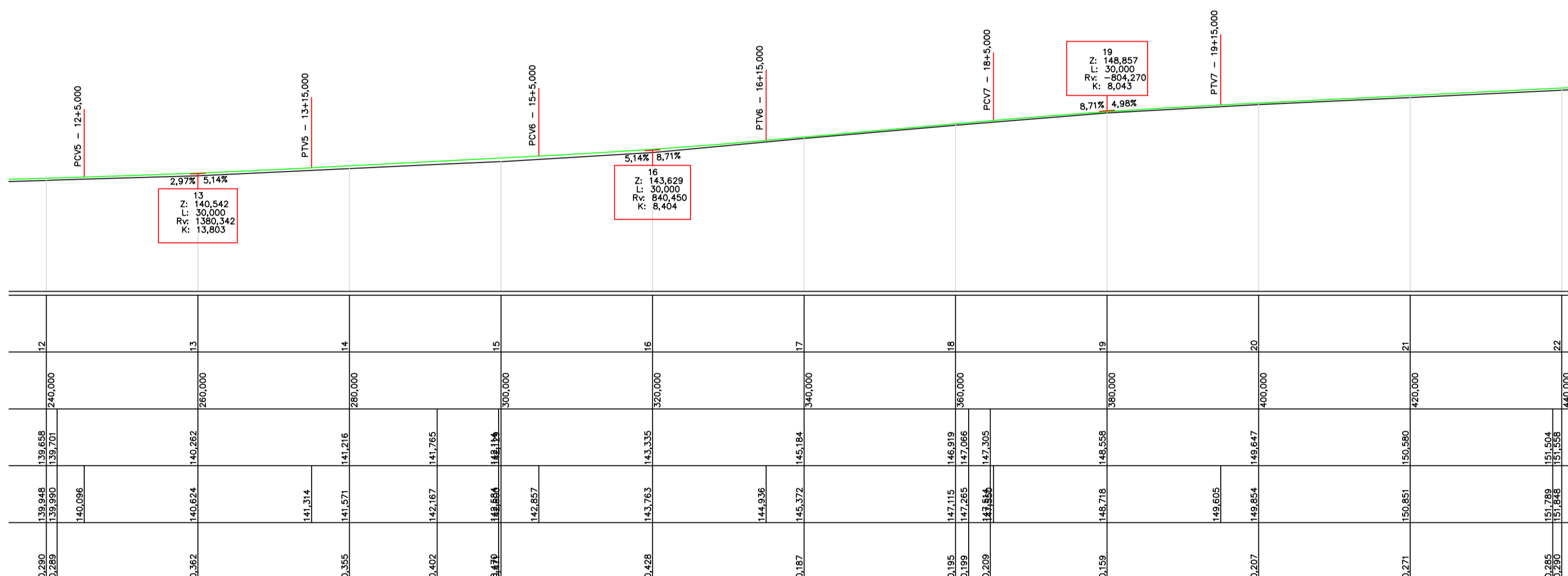
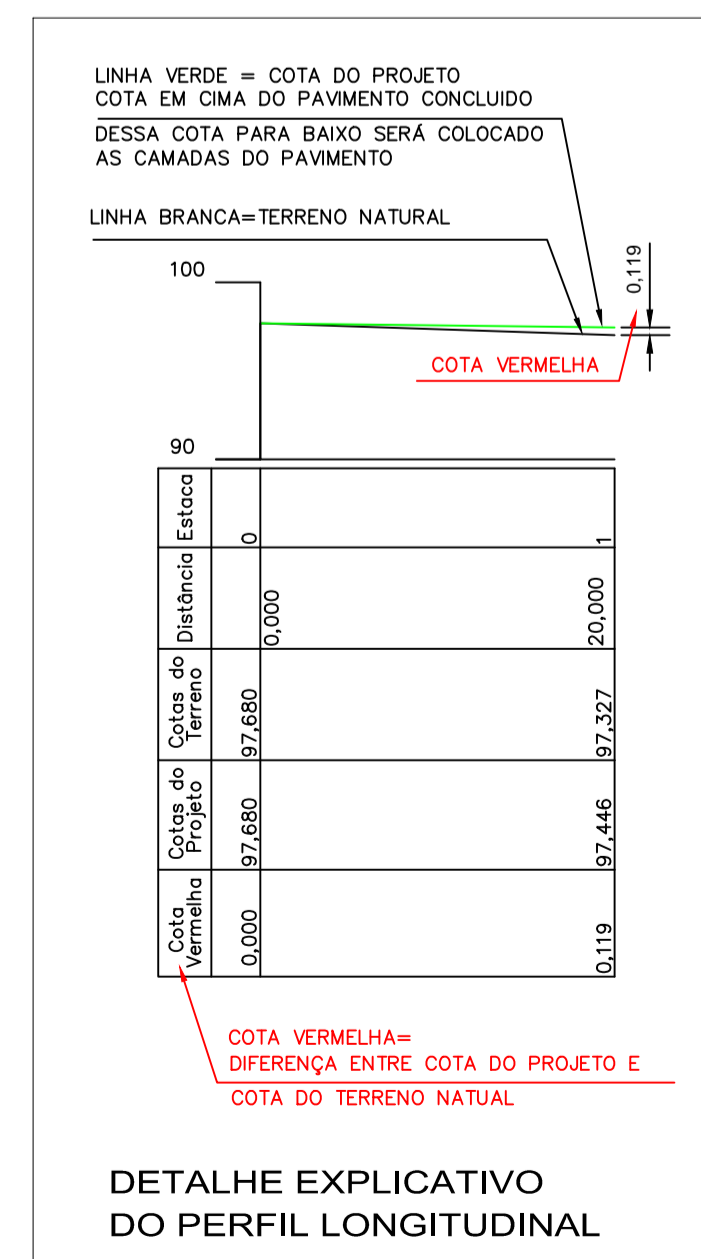
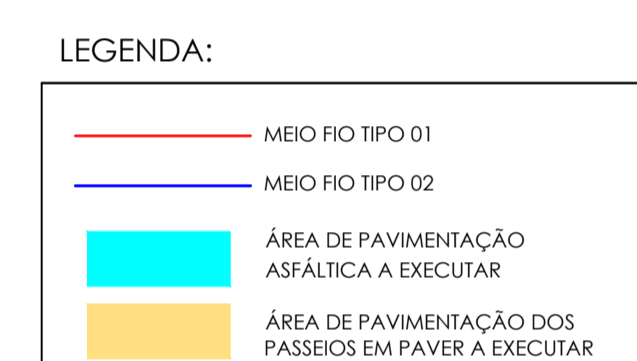
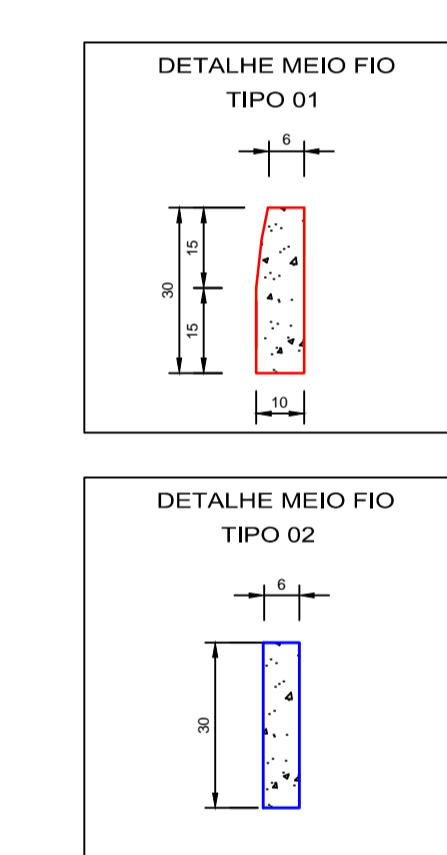
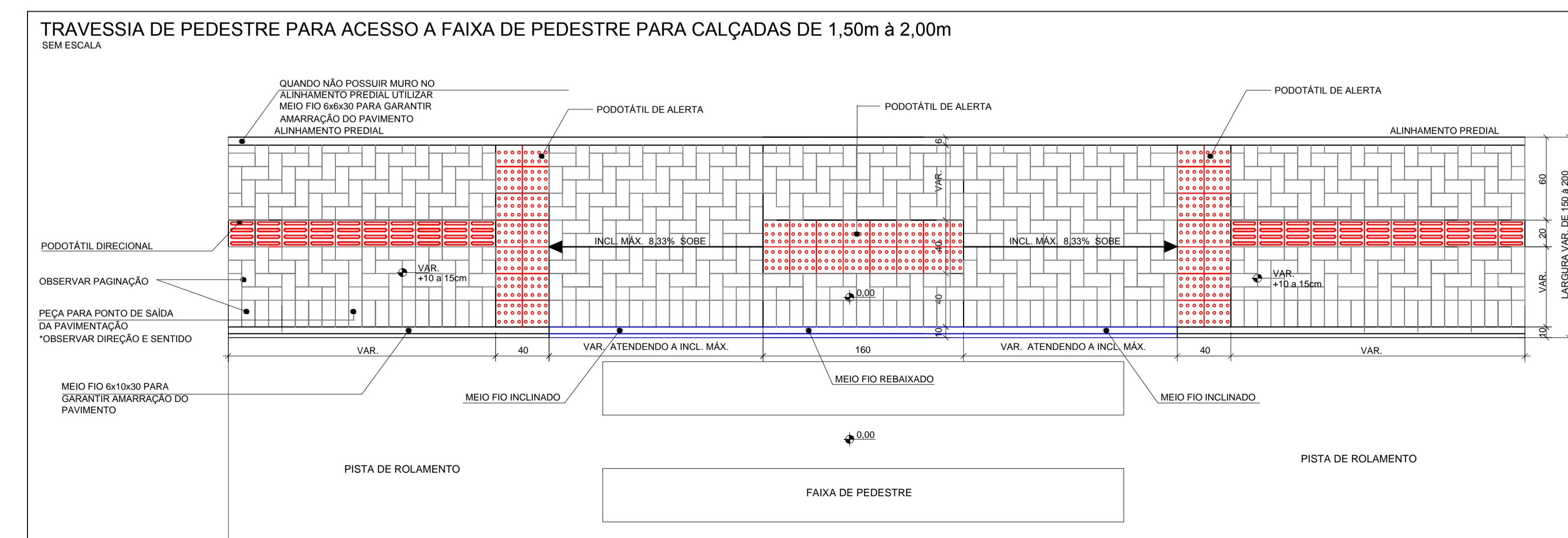


**PROJETO GEOMÉTRICO**  
 ESC 1/500



**PERFIL LONGITUDINAL**  
 ESC 1/500



-SOLICITAR O ARQUIVO DIGITAL PARA LOCAÇÃO DA OBRA COM ESTAÇÃO TOTAL.

CARIMBOS E APROVAÇÕES:

PROJETO - RESPONSÁVEL TÉCNICO:	EXECUÇÃO - RESPONSÁVEL TÉCNICO:	ASSINATURA - PROPRIETÁRIO (REPRESENTANTE):
IVAN JAHNKE Engenheiro Civil - CREA/SC 82584-1		
REVISÃO	DATA	ALTERAÇÕES

**PROJETO DE INFRAESTRUTURA URBANA**

**AMAVI**  
 ASSOCIAÇÃO DOS MUNICÍPIOS DO ALTO VALE DO ITAJAI

RUA: XV DE NOVEMBRO, N° 737  
 CEP: 89160-015 - CENTRO  
 RIO DO SUL/SC  
 FONE/FAX: (47) 3531-4242  
 E-mail: amavi@amavi.org.br  
 http://www.amavi.org.br

OBRA: PAVIMENTAÇÃO ASFÁLTICA, DRENAGEM PLUVIAL, SINALIZAÇÃO VIÁRIA E PAVIMENTAÇÃO DOS PASSEIOS EM PAVER DA RUA ARCANGELO AVI - TRECHO 02

PROPRIETÁRIO: PREFEITURA MUNICIPAL DE LAURENTINO

ENDEREÇO: RUA ARCANGELO AVI - LAURENTINO - SC

CONTEÚDO: PROJETO GEOMÉTRICO, PERFIL LONGITUDINAL, DETALHE TRAVESSIA DE PEDESTRES, DETALHE MEIO FIO TIPO 01 E 02, DETALHE EXPLICATIVO DO PERFIL LONGITUDINAL

DESENHO: ARIEL MASSON, LUCIANO R. KRÜGER e RAFAEL G. MÜLLER  
 ÁREA DE PAVIMENTAÇÃO ASFÁLTICA: A: PISTA: 1789,38 m²  
 ÁREA DOS PASSEIOS: 596,46 m²  
 EXTENSÃO DO TRECHO A PAVIMENTAR: 198,82 m  
 ESCALA: INDICADA

DATA: 13/06/2014

FOLHA: 02/08