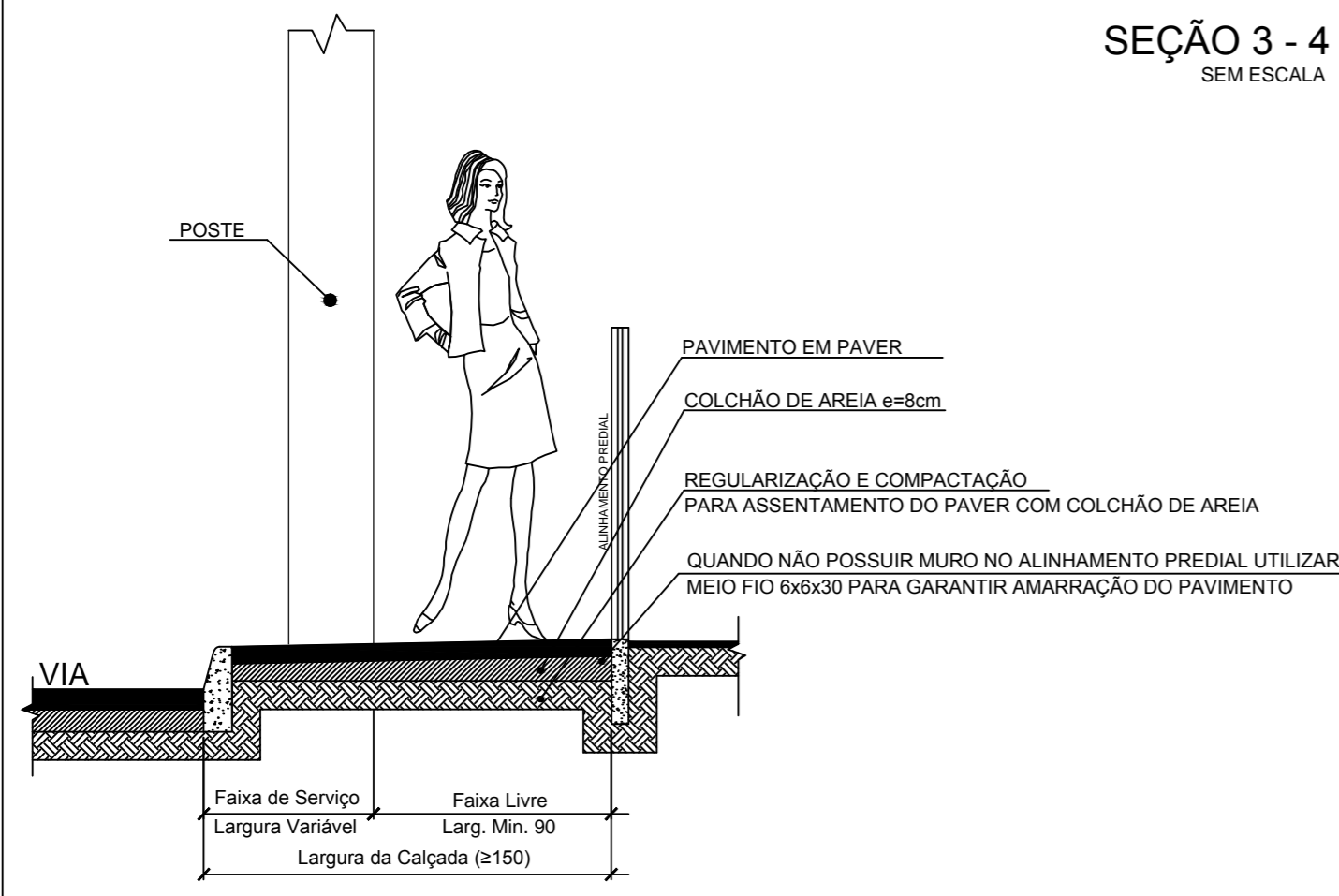
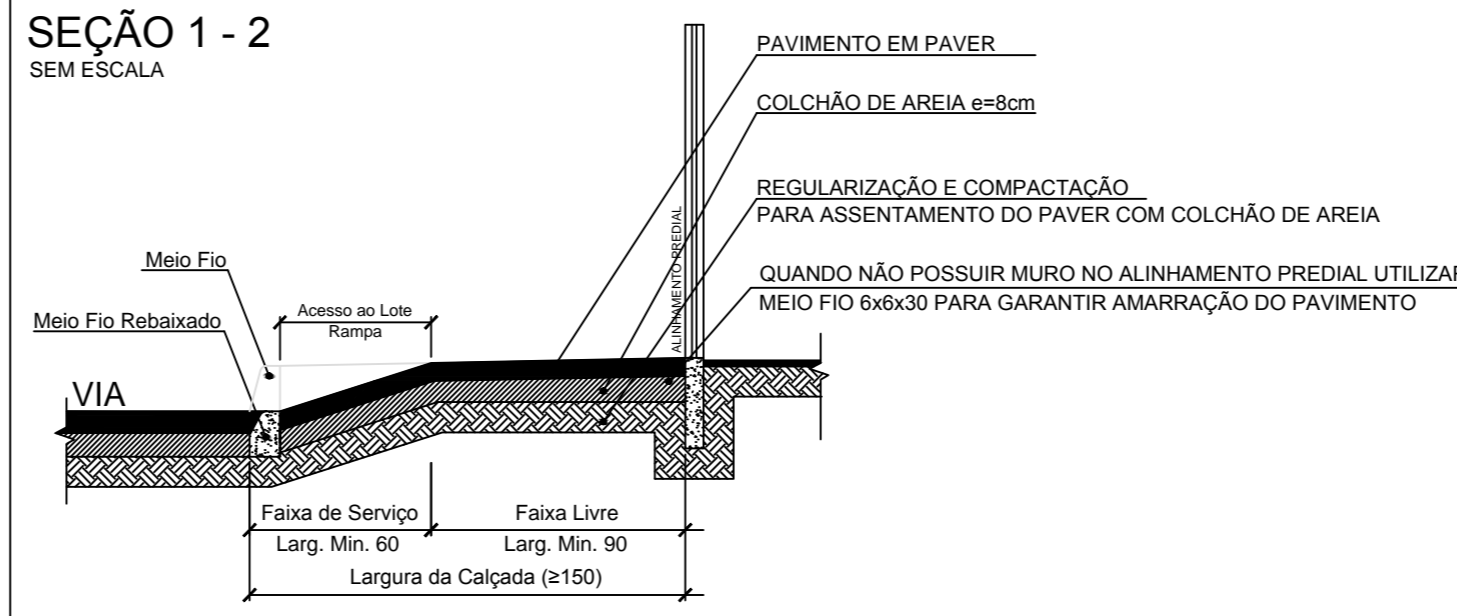


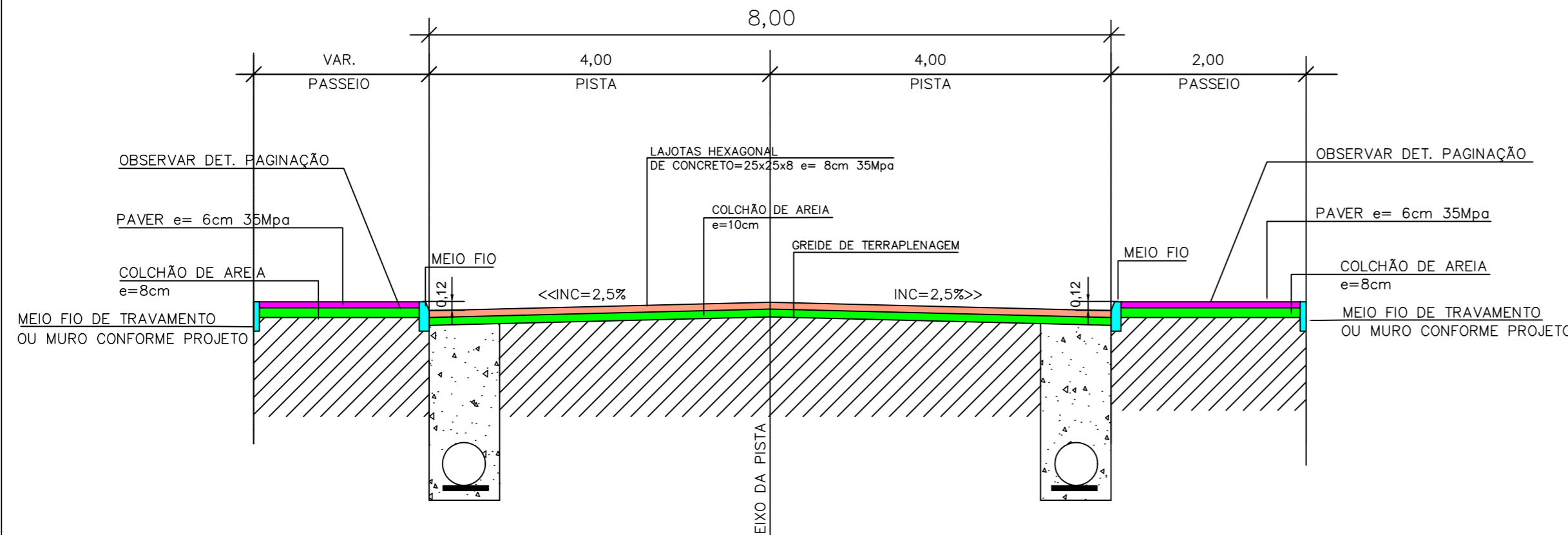
SEÇÃO 3 - 4
SEM ESCALA



SEÇÃO 1 - 2
SEM ESCALA

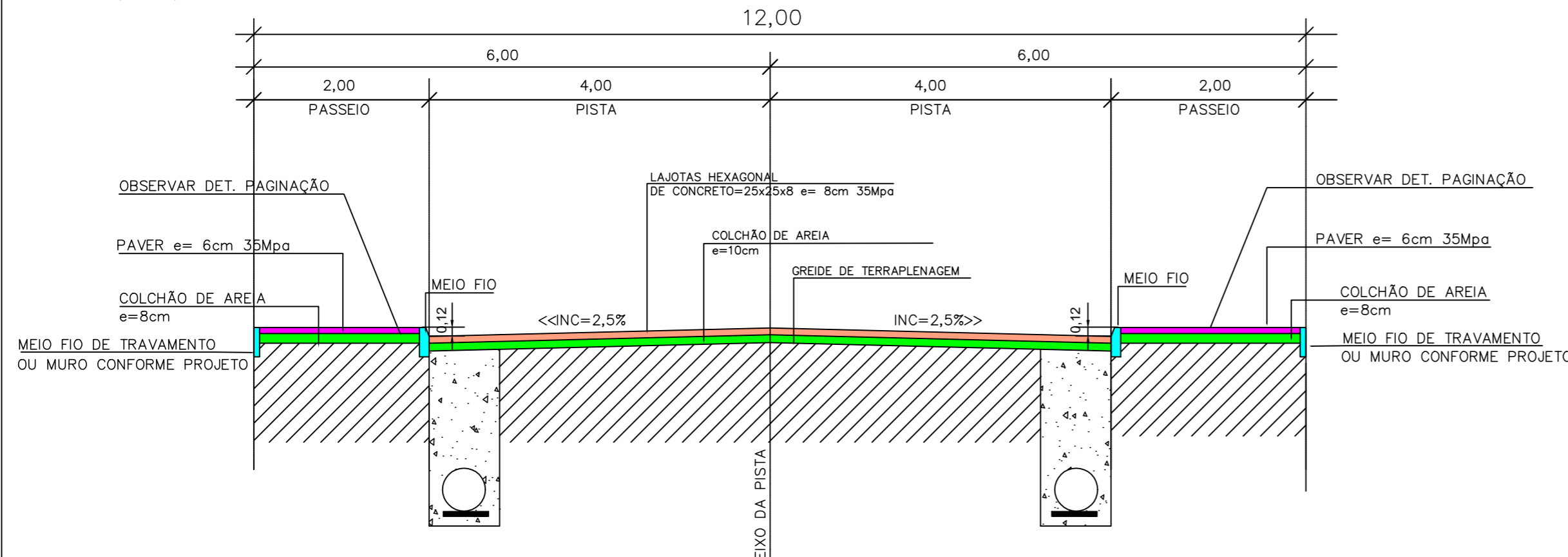


* COTAS EM (metros)



SEÇÃO TIPO DA RUA EST. 0+3,82m até EST 1+16,77m

* COTAS EM (metros)



SEÇÃO TIPO DA RUA EST. 1+16,77m até EST. 10+11,30m

-SOLICITAR O ARQUIVO DIGITAL PARA LOCAÇÃO DA OBRA COM ESTAÇÃO TOTAL.

CARIMBOS E APROVAÇÕES:

PROJETO - RESPONSÁVEL TÉCNICO: EXECUÇÃO - RESPONSÁVEL TÉCNICO: ASSINATURA - PROPRIETÁRIO (REPRESENTANTE):

ARIEL ANDRÉ MASSON
Engenheiro Civil - CREA/SC 126637-3

REVISÃO DATA ALTERAÇÕES

PROJETO DE INFRAESTRUTURA URBANA



RUA: XV DE NOVEMBRO, Nº 737
CEP: 89160-015 -CENTRO
RIO DO SUL/SC
FONE/FAX: (47) 3531-4242
E-mail: amavi@amavi.org.br
http://www.amavi.org.br

OBRA: PAVIMENTAÇÃO EM LAJOTAS HEXAGONAIS DE CONCRETO, DRENAGEM PLUVIAL, SINALIZAÇÃO VIÁRIA E PAVIMENTAÇÃO DOS PASSEIOS EM PAVER DA RUA DAS HORTÊNCIAS

PROPRIETÁRIO: PREFEITURA MUNICIPAL DE LAURENTINO

ENDEREÇO: RUA DAS HORTÊNCIAS - LAURENTINO - SC

CONTEÚDO: SEÇÃO TIPO DA RUA, SEÇÃO 1-2 e 3-4 DO DETALHE DA CALÇADA

DESENHO: ARIEL MASSON, LUCIANO R. KRÜGER e RAFAEL G. MÜLLER

ÁREA DE PAVIMENTAÇÃO EM LAJOTAS: A: PISTA: 1.788,97 m²

ÁREA DOS PASSEIOS: 790,70 m²

EXTENÇÃO DO TRECHO A PAVIMENTAR: 207,48 m

ESCALA: INDICADA

DATA: 09/09/2014

TODOS OS DIREITOS RESERVADOS. PROIBIDA A REPRODUÇÃO PARCIAL OU TOTAL. DESENHO VÁLIDO SOMENTE ASSINADO PELO RESPONSÁVEL DO PROJETO.

FOLHA:
03/08