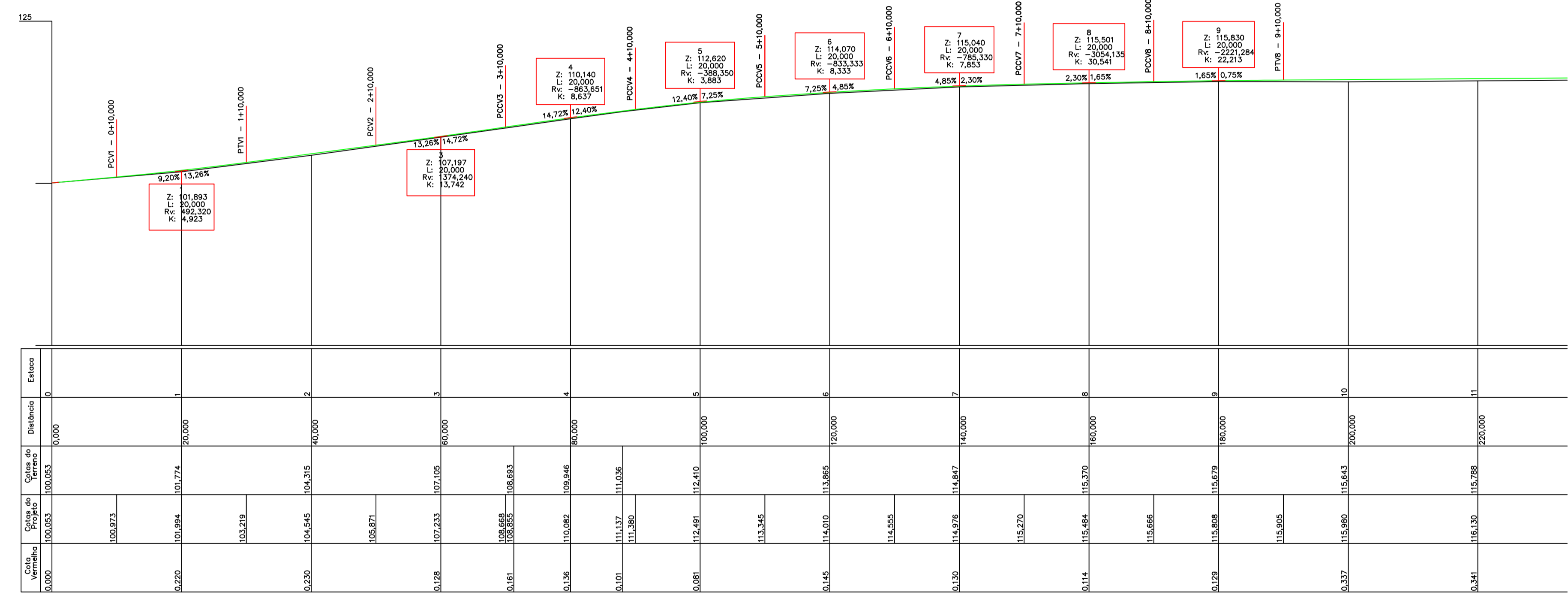
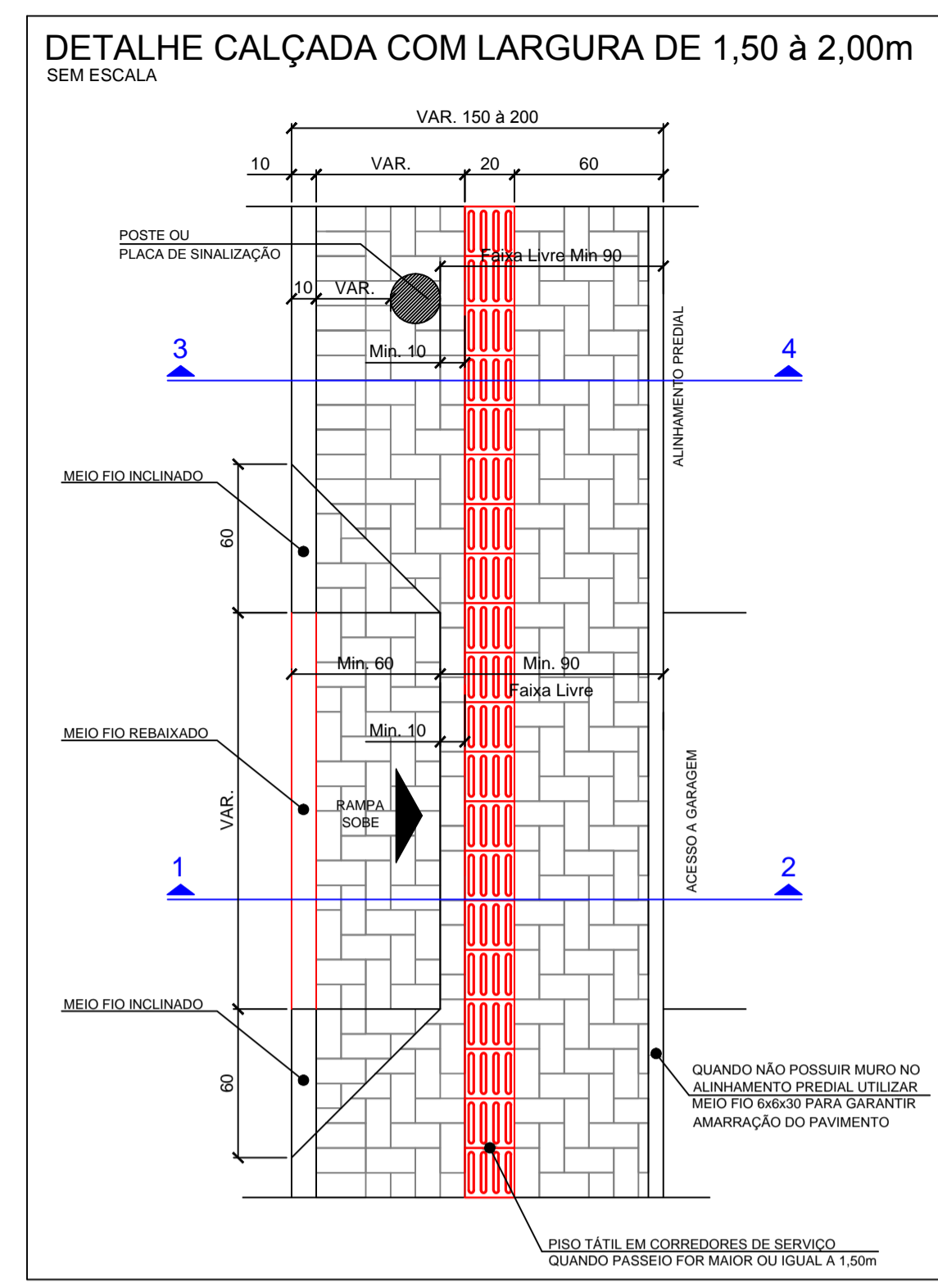
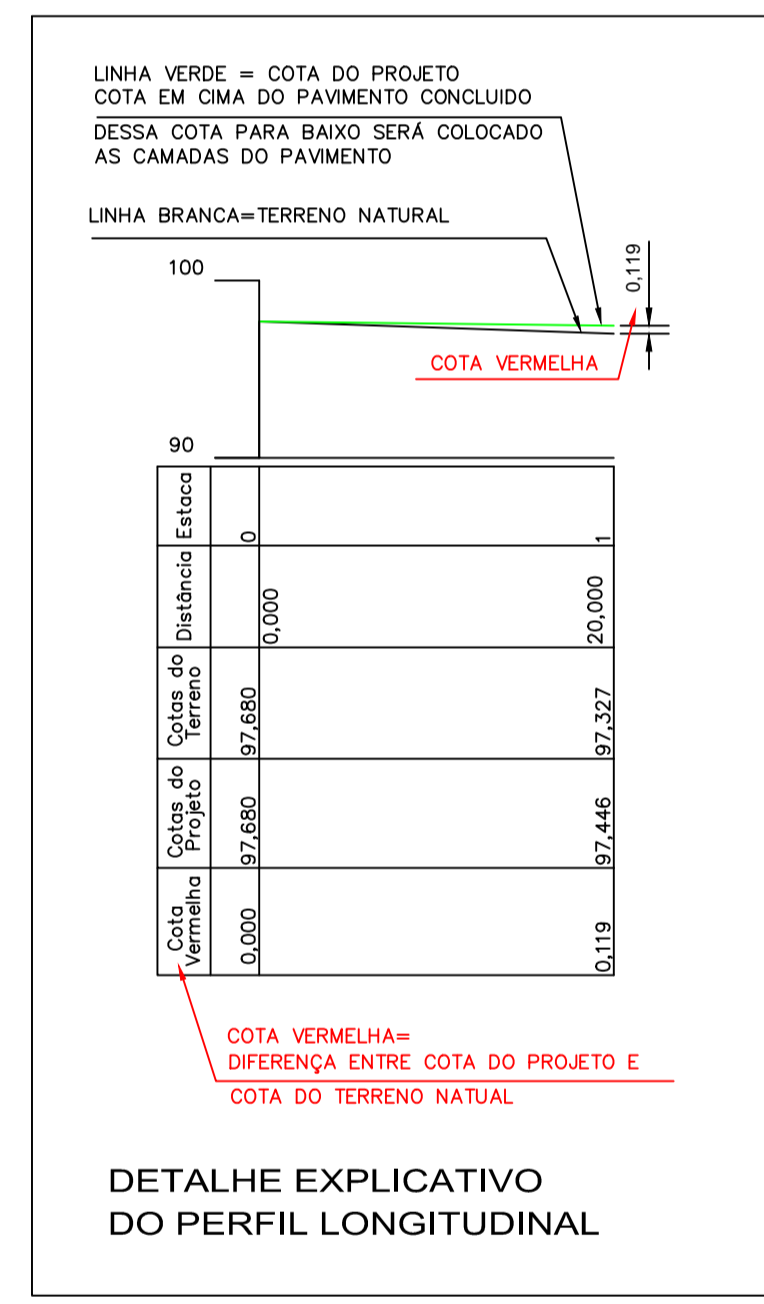


PROJETO GEOMÉTRICO
ESC 1/500



PERFIL LONGITUDINAL
ESC 1/500



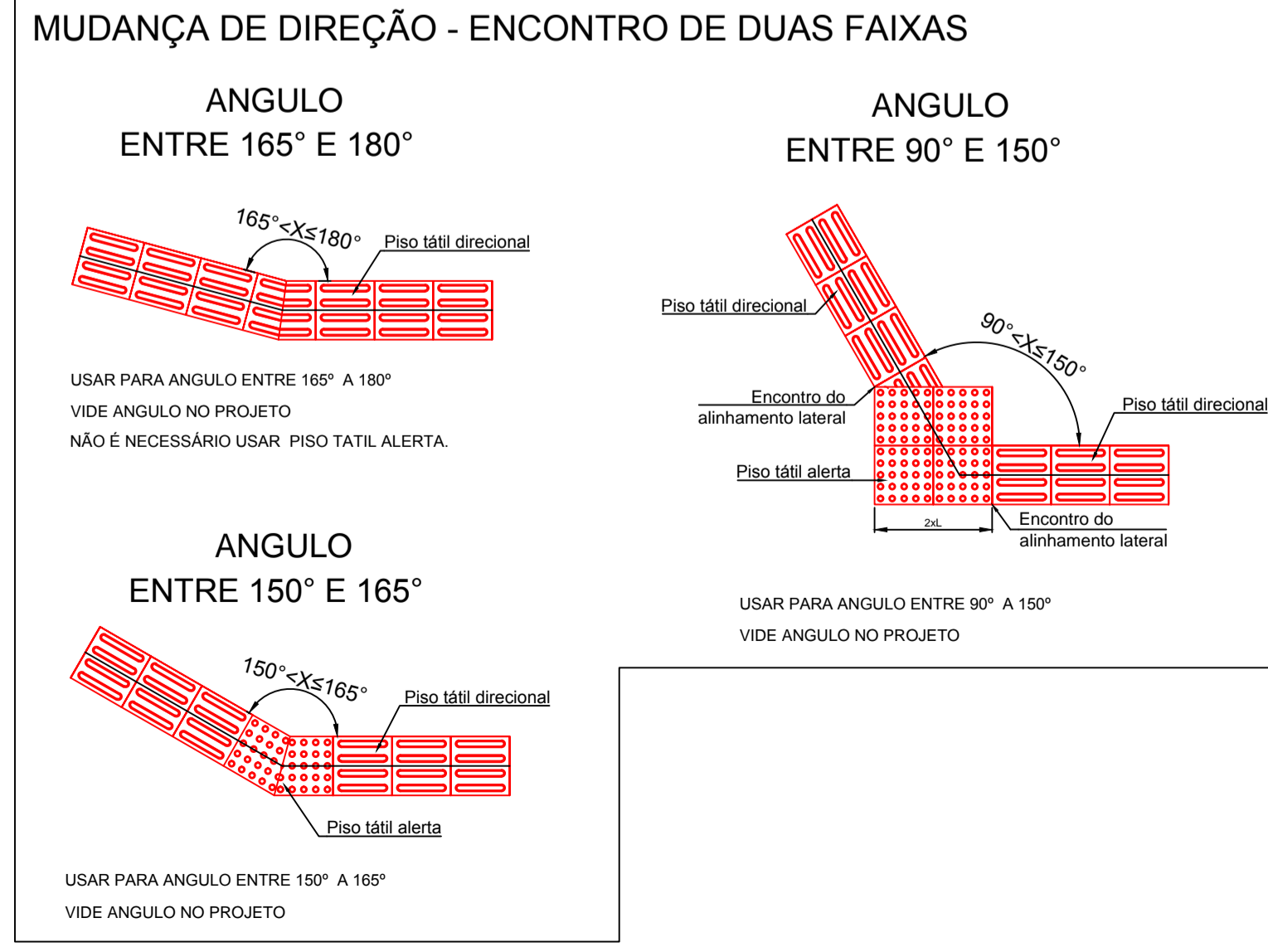
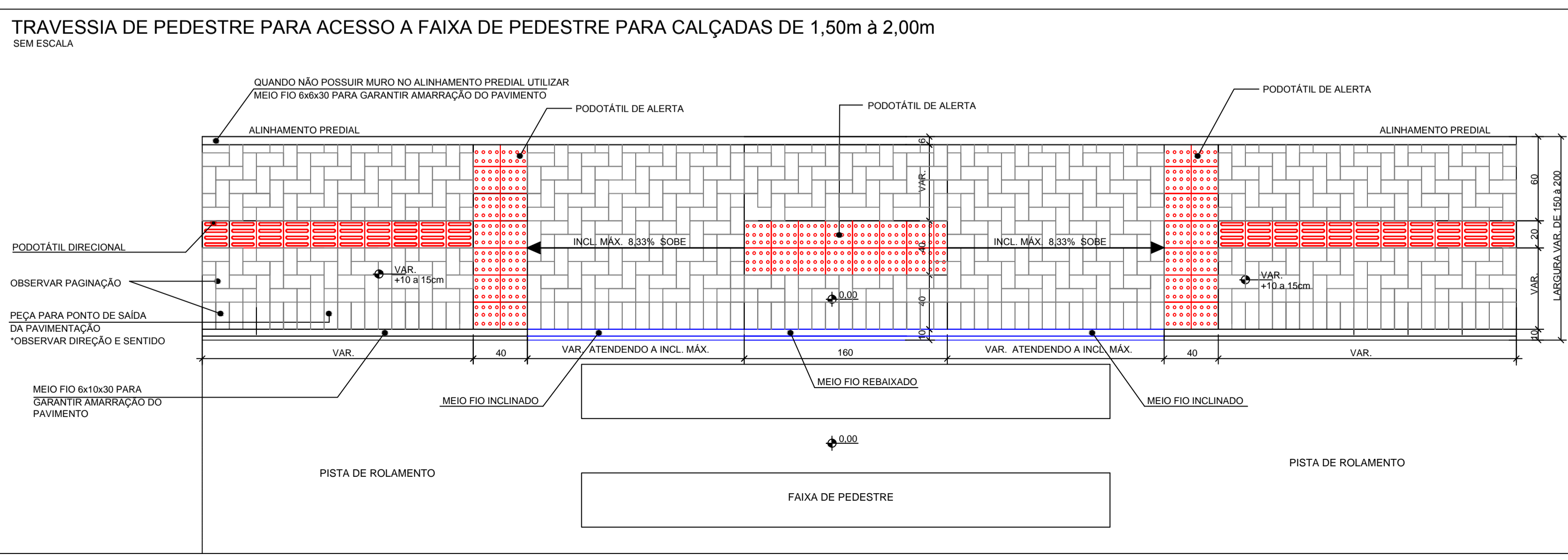
DETALHE EXPLICATIVO
DO PERFIL LONGITUDINAL

- LEGENDA:
- MEIO FIO TIPO 01
 - MEIO FIO TIPO 02
 - MURO EXISTENTE
 - ÁREA DE PAVIMENTAÇÃO EM LAJOTAS HEXAGONAIS DE CONCRETO A EXECUTAR
 - ÁREA PAVIMENTAÇÃO DOS PASSEIOS EM PAVER A EXECUTAR

-SOLICITAR O ARQUIVO DIGITAL PARA LOCAÇÃO DA OBRA COM ESTAÇÃO TOTAL.

CARIMBOS E APROVAÇÕES:

PROJETO - RESPONSÁVEL TÉCNICO: ARIEL ANDRÉ MASSON Engenheiro Civil - CREA/SC 126637-3	EXECUÇÃO - RESPONSÁVEL TÉCNICO:	ASSINATURA - PROPRIETÁRIO (REPRESENTANTE):
REVISÃO	DATA	ALTERAÇÕES



PROJETO DE INFRAESTRUTURA URBANA

RUA: XV DE NOVEMBRO, Nº 737
CEP: 89160-015 - CENTRO RIO DO SUL/SC
FONE/FAX: (47) 3531-4242
E-mail: amavi@amavi.org.br
http://www.amavi.org.br

OBRA: PAVIMENTAÇÃO EM LAJOTAS HEXAGONAIS DE CONCRETO, DRENAGEM PLUVIAL, SINALIZAÇÃO VIÁRIA E PAVIMENTAÇÃO DOS PASSEIOS EM PAVER DA RUA DAS HORTÊNCIAS

PROPRIETÁRIO: PREFEITURA MUNICIPAL DE LAURENTINO

ENDEREÇO: RUA DAS HORTÊNCIAS - LAURENTINO - SC

CONTEÚDO: PROJETO GEOMÉTRICO PERFIL LONGITUDINAL DETALHE CALÇADA DETALHE TRAVESSIA DE PEDESTRES DETALHE PODOTÁTIL DETALHE EXPLICATIVO DO PERFIL LONGITUDINAL	DESENHO: ARIEL MASSON, LUCIANO R. KRÜGER e RAFAEL G. MÜLLER ÁREA DE PAVIMENTAÇÃO EM LAJOTAS: A: PISTA: 1.788,97 m² ÁREA DOS PASSEIOS: 790,70 m² EXTENSÃO DO TRECHO A PAVIMENTAR: 207,48 m ESCALA: INDICADA	FOLHA: 02/08
--	---	------------------------

DATA: 09/09/2014